



ОБЩИНА ДУЛОВО, ОБЛАСТ СИЛИСТРА

7650 гр. Дулово, ул. „Васил Левски” 18, тел. 0864/23000, факс 23020
e-mail: obshtina@dulovo.bg

Изх.№ П - 1276 / 26.01.2024г.

Публикувано на информационното табло на 26.01.2024г.

Свалено от информационното табло на 2024 г.

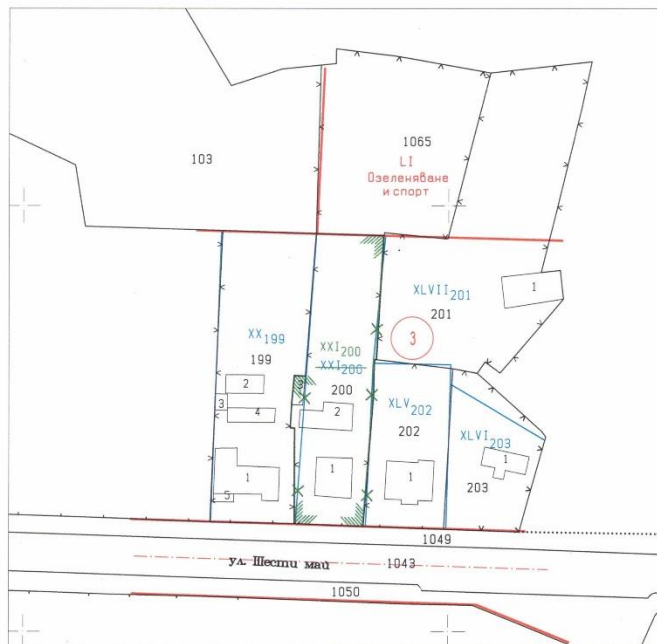
Обявления за одобрени проекти за изменения на подробни устройствени планове (ИПУП) на територията на община Дулово

1. Община Дулово, сектор „УТЗЕИ” (стая № 18), на основание чл.129, ал.5 от Закона за устройство на територията (ЗУТ) обявява, че със Заповед № РД – 04 – 74 от 26.01.2024г. на Кмета на общината е одобрен проект за изменение на подробен устройствен план – план за регулация (ИПУП – ПР) за урегулиран поземлен имот (УПИ) XXI – 200 в квартал 3 по плана на село Черник, с цел поставяне на регулационните линии в съответствие с имотните граници на поземлен имот (ПИ) с идентификатор 81966.500.200 по кадастралната карта и кадастралните регистри (КК и КР) на село Черник, с възложител Ф.А.М.

Новообразуваният урегулиран поземлен имот (УПИ) получава следните технически показатели:



ПРОЕКТ ЗА ИЗМЕНЕНИЕ
на плана за регулация за УПИ XXI-200 в кв. 3
по плана на с. Черник, общ. Дулово
М 1:1000



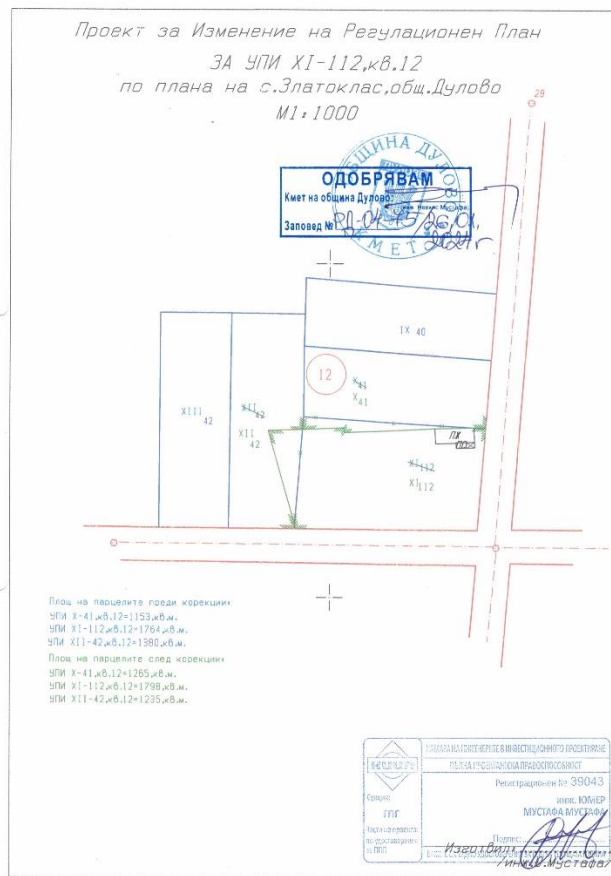
2. Община Дулово, сектор „УТЗЕИ” (стая № 18), на основание чл.129, ал.5 от Закона за устройство на територията (ЗУТ) обявява, че със Заповед № РД – 04 – 75 от 26.01.2024г. на Кмета на общината е одобрен проект за изменение на кадастрален план и изменение на подробен устройствен план – план за регулация (ИПУП – ПР) за урегулиран поземлен имот (УПИ) XI – 112 в квартал 12 по плана на село Златоклас, с цел актуализиране на кадастралната основа и привеждане на регулационните линии в съответствие с новите имотни граници, с възложител Я.И.С.

Въз основа на измерванията са определени имотните граници. Образува се нов поземлен имот пл.№ 112 с площ 1798 кв.м.



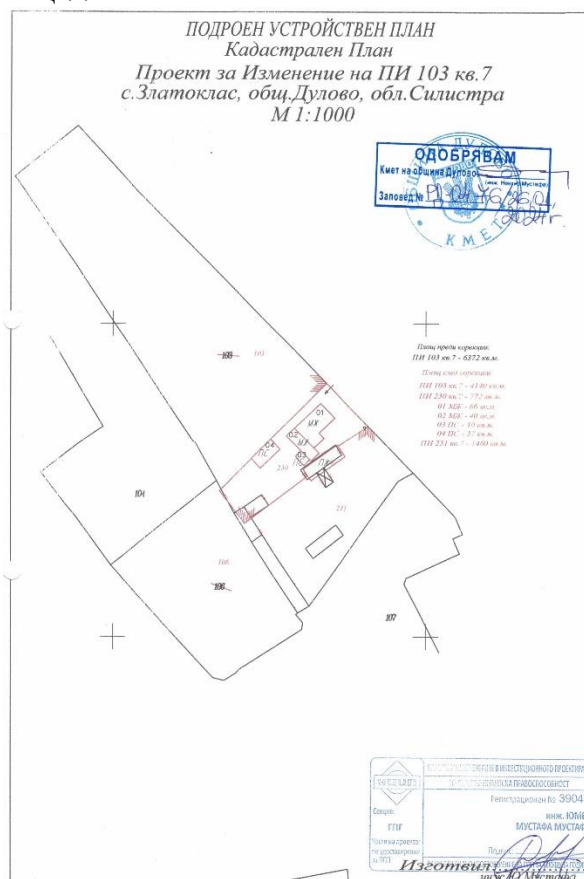
С проекта за изменение на плана за регулация вътрешните регулационни линии се поставят в съответствие с вътрешните имотни граници на новообразувания поземлен имот (ПИ).

Новообразуваният урегулиран поземлен имот (УПИ) става:



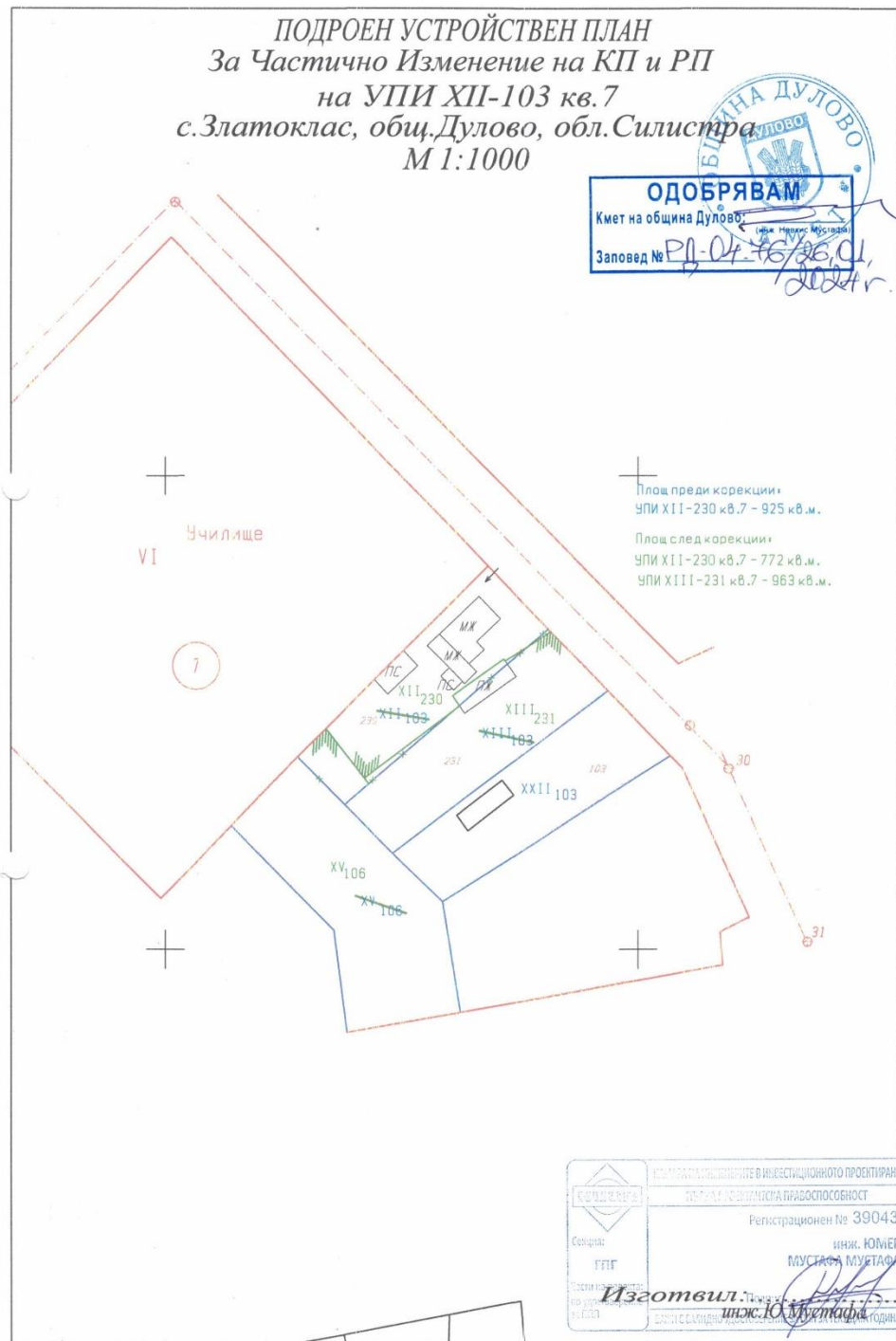
3. Община Дулово, сектор „УТЗЕИ” (стая № 18), на основание чл.129, ал.5 от Закона за устройство на територията (ЗУТ) обявява, че със Заповед № РД – 04 – 76 от 26.01.2024г. на Кмета на общината е одобрен проект за изменение на кадастрален план и изменение на подробен устройствен план – план за регулация (ИПУП – ПР) за урегулиран поземлен имот (УПИ) XII – 103 в квартал 7 по плана на село Златоклас, с цел актуализиране на кадастралните граници и образуване на нов поземлен имот (ПИ), за който да се отреди нов урегулиран поземлен имот (УПИ), с възложители наследниците на А.С.М.

Въз основа на измерванията са определени имотните граници. Образува се нов поземлен имот пл.№ 230 с площ 772 кв.м.



С проекта за изменение на плана за регулация вътрешните регулационни линии се поставят в съответствие с вътрешните имотни граници на новообразувания поземлен имот (ПИ).

Новообразуваният урегулиран поземлен имот (УПИ) става:



4. Община Дулово, сектор „УТЗЕИ“ (стая № 18), на основание чл.129, ал.5 от Закона за устройство на територията (ЗУТ) обявява, че със Заповед № РД – 04 – 77 от 26.01.2024г. на Кмета на общината е одобрен проект за изменение на подробен устройствен план – план за регулация (ИПУП – ПР) за урегулиран поземлен имот (УПИ) I – 34 в квартал 37 по плана на село Черник, с цел поставяне на регулационните линии в съответствие с имотните граници на поземлен имот (ПИ) с идентификатор 81966.500.34, с възложител А.А.И.

Новообразуваният урегулиран поземлен имот (УПИ) получава следните технически показатели:

ПРОЕКТ ЗА ИЗМЕНЕНИЕ НА РЕГУЛАЦИОНЕН ПЛАН
за УПИ I-34,кв.37/ПИ 81966.500.34/
по регулационния план на с.Черник,обш.Дулово
М1:1000

ОДОБРЯВАМ
Кмет на община Дулово: _____
(инж. Юмер Мустафа)
Заповед № РД-04-78/26.01.2024г.
2024г.

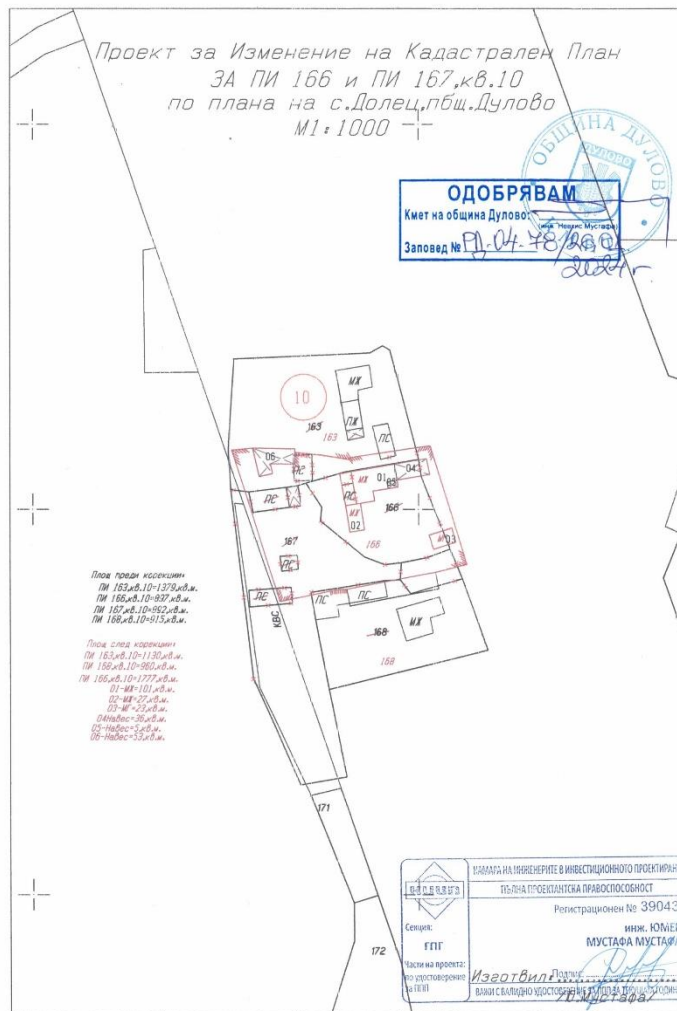


Площ преди корекции:
УПИ I-34,кв.37=926,кв.м.
Площ след корекции:
УПИ I-34,кв.37=939,кв.м.

КАМАРА НА ИНЖЕНЕРИТЕ В ИНВЕСТИЦИОННОТО ПРОЕКТИРАНЕ
ПЪЛНА ПРОЕКТАНТСКА ПРАВОСПОСОБНОСТ
Регистрационен № 39043
инж. ЮМЕР
МУСТАФА МУСТАФА
Подпис: _____
ИНЖ. Ю. МУСТАФА

5. Община Дулово, сектор „УТЗЕИ” (стая № 18), на основание чл.129, ал.5 от Закона за устройство на територията (ЗУТ) обявява, че със Заповед № РД – 04 – 78 от 26.01.2024г. на Кмета на общината е одобрен проект за изменение на кадастрален план и изменение на подробен устройствен план – план за регулация (ИПУП – ПР) за урегулиран поземлен имот (УПИ) VI – 166 и урегулиран регулиран поземлен имот (УПИ) VII – 167 в квартал 10 по плана на село Долец, с цел актуализиране на кадастралната основа, привеждане на регулационните линии в съответствие с новите имотни граници и образуване на един нов урегулиран поземлен имот (УПИ), с възложител Б.М.М., в качеството си на наследник на М.М.С.

Въз основа на измерванията са определени имотните граници. Образуват се нов поземлен имот пл.№ 166 с площ 1777 кв.м.



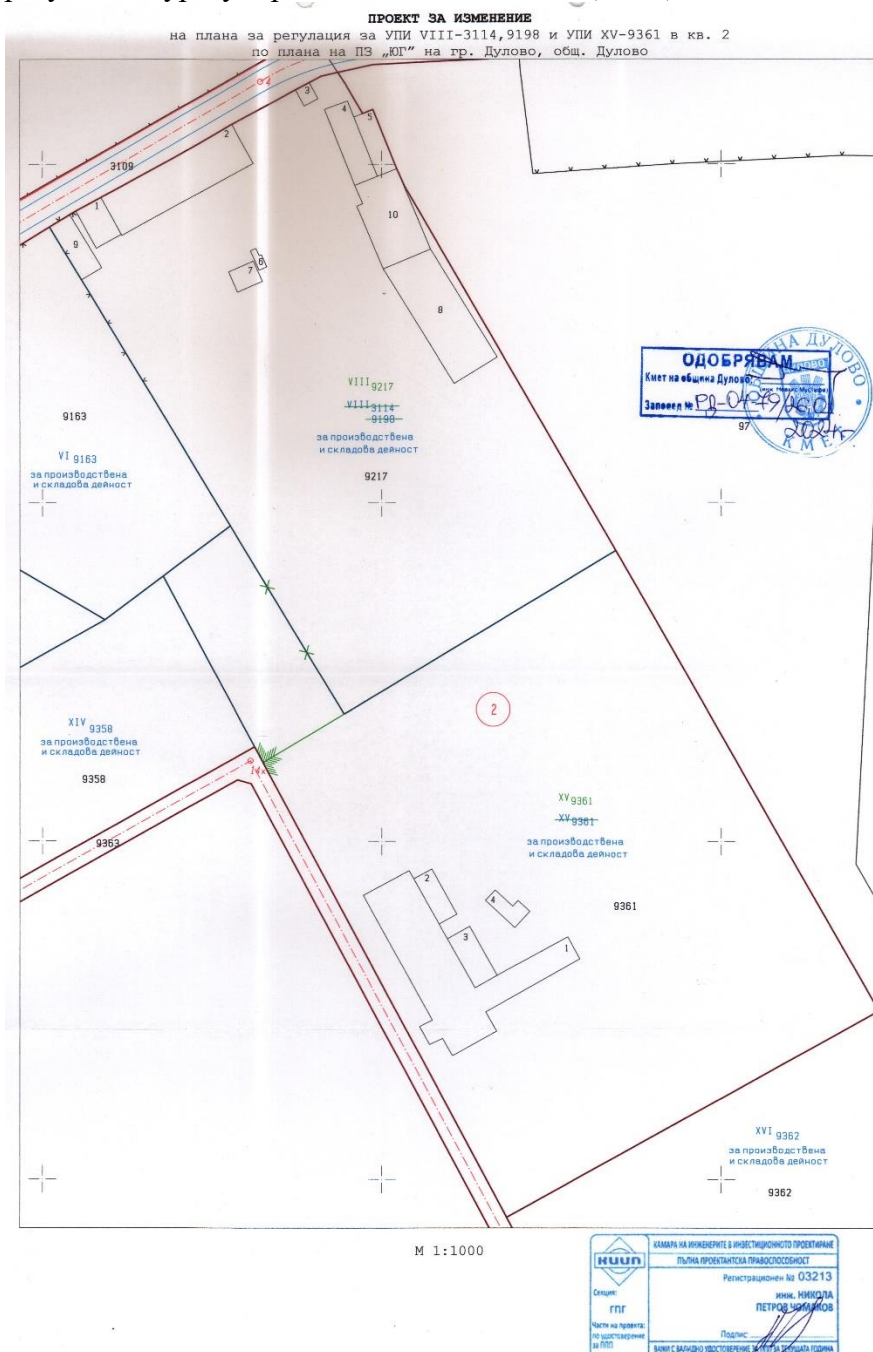
С проекта за изменение на плана за регулация вътрешните регулационни линии се поставят в съответствие с вътрешните имотни граници на новообразувания поземлен имот (ПИ).

Новообразуваният урегулиран поземлен имот (УПИ) става:



6. Община Дулово, сектор „УТЗЕИ” (стая № 18), на основание чл.129, ал.5 от Закона за устройство на територията (ЗУТ) обявява, че със Заповед № РД – 04 – 79 от 26.01.2024г. на Кмета на общината е одобрен проект за изменение на подробен устройствен план – план за регулация (ИПУП – ПР) за урегулиран поземлен имот (УПИ) VIII – 3114, 9198 „за производствена и складова дейност“ и урегулиран поземлен имот (УПИ) XV – 9361 „за производствена и складова дейност“ в квартал 2 по плана на град Дулово – промишлена зона - юг, с цел промяна на границите между двата имота, придаване на част от урегулиран поземлен имот (УПИ) XV – 9361 „за производствена и складова дейност“ към урегулиран поземлен имот (УПИ) VIII – 3114, 9198 „за производствена и складова дейност“ и образуване на два нови имота и два нови урегулирани поземлени имота (УПИ), с възложител „Е.Ф.“ ЕООД град Дулово.

Новообразуваните урегулирани поземлени имота (УПИ) стават :



На основание чл.215 от ЗУТ индивидуалните административни актове могат да се обжалват пред Административен съд град Силистра.

Жалбите и протестите се подават чрез Община Дулово в 14 – дневен срок от съобщаването им.

ОБЩИНСКА АДМИНИСТРАЦИЯ