



# ОБЩИНА ДУЛОВО, ОБЛАСТ СИЛИСТРА

7650 гр. Дулово, ул. „Васил Левски” 18, тел. 0864/23000, факс 23020

e-mail: obshtina@dulovo.bg

Изх.№ П - 6213 / 13.07.2021 г.

Публикувано на информационното табло на 13.07.2021 г.

Свалено от информационното табло на ..... 2021 г.

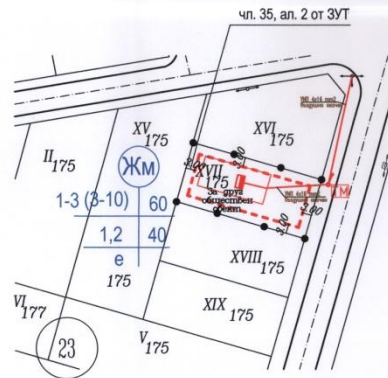
## Обявление за одобрен проект за изменение на подробен устройствен план на територията на община Дулово

Община Дулово, сектор „УТЗЕИ” (стая № 18), на основание чл.129, ал.5 от Закона за устройство на територията (ЗУТ) обявява, че със Заповед № РД – 04 – 403 от 13.07.2021 г. на Кмета на общината е одобрен проект за изменение на подробен устройствен план – план за застрояване и план - схеми на техническата инфраструктура (ИПУП-ПЗ) за урегулиран поземлен имот (УПИ) XVII – 175 в квартал 23 по плана на село Водно, с който проект да се промени конкретното предназначение на имота от „за ниско жилищно застрояване” в имот „за друг обществен обект” и да се актуализират линиите на застрояване във връзка с новото предназначение, като съставна част от комплексен проект за инвестиционна инициатива (КПИИ), с възложител М.Р.А.

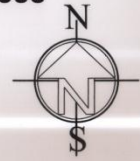
Съгласно приложеният план за застрояване (ИПУП-ПЗ) устройствената зона се запазва „Жилищна територия с преобладаващо застрояване с малка височина (Жм)”, променя се конкретното предназначение на имота от „за ниско жилищно застрояване” в имот „за друг обществен обект” със следните градоустройствени параметри и технически показатели:



**ПОДРОБЕН УСТРОЙСТВЕН ПЛАН - план - схема на техническата инфраструктура - електроснабдяване за УПИ № XVII-175, кв. 23 по плана на с.Водно, Община Дулово**  
**М 1 : 1000**



- НОВОПРЕДВИДЕНА СГРАДА
- - - ОГРАНИЧИТЕЛНИ ЛИНИИ НА ЗАСТРОЯВАНЕ
- — ГРАНИЦА НА ПРОМЯНА НА РЕЖИМ НА УСТРОЙСТВО И ЗАСТРОЯВАНЕ

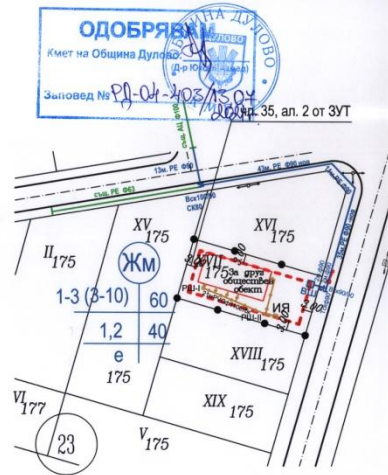


**ЛЕГЕНДА**

- УИП 4x16 mm2 - въздушно окачен
- ГРТ ГЛАВНО РАЗПРЕДЕЛИТЕЛНО ТАБЛО
- ЕТМ - електромерно табло- 1Т
- Новоизправен стълб СБС част от клон „А“ от мрежа НН от ТП 1 на с. Водно
- Съществуващ стълб СБС №1 част от клон „А“ от мрежа НН от ТП 1 на с. Водно



**ПОДРОБЕН УСТРОЙСТВЕН ПЛАН - план - схема на техническата инфраструктура - водоснабдяване и канализация за УПИ № XVII-175, кв. 23 по плана на с.Водно, Община Дулово**  
**М 1 : 1000**



- НОВОПРЕДВИДЕНА СГРАДА
- - - ОГРАНИЧИТЕЛНИ ЛИНИИ НА ЗАСТРОЯВАНЕ
- — ГРАНИЦА НА ПРОМЯНА НА РЕЖИМ НА УСТРОЙСТВО И ЗАСТРОЯВАНЕ



**ЛЕГЕНДА**

- ВОДОПРОВОД - СЪЩЕСТВУВАЩ
- ВОДОПРОВОД - НОВОПРОЕКТИРАН
- КАНАЛИЗАЦИЯ - НОВОПРОЕКТИРАНА



На основание чл.215 от ЗУТ индивидуалният административен акт може да се обжалва пред Административен съд град Силистра.

Жалбите и протестите се подават чрез Община Дулово в 14 – дневен срок от съобщаването им.