



ОБЩИНА ДУЛОВО, ОБЛАСТ СИЛИСТРА

7650 гр. Дулово, ул. „Васил Левски” 18, тел. 0864/23000, факс 23020

e-mail: dulovokmet@abv.bg, <http://dulovo.bg>

Изх.№ П – 10567 / 17.12.2020 год.

Публикувано на информационното табло на 17.12.2020 год.

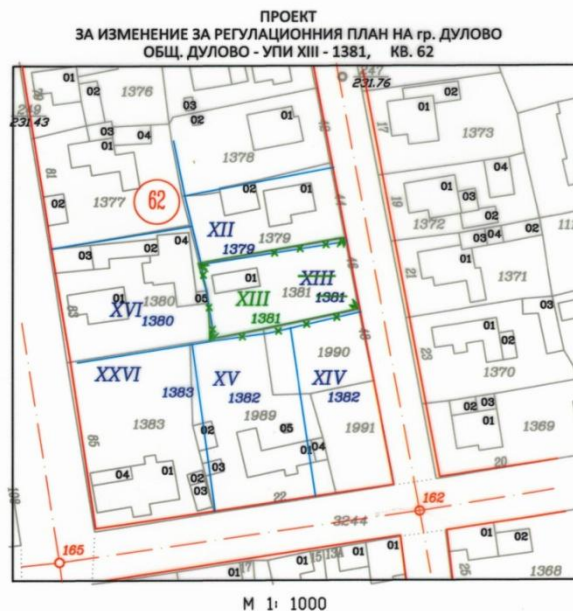
Свалено от информационното табло на 2020 год.

Обявления за одобрени проекти за изменения на подробни устройствени планове на територията на община Дулово

1. Община Дулово, сектор „УТЗЕИ” (стая № 18), на основание чл.129, ал.5 от Закона за устройство на територията (ЗУТ) обявява, че със Заповед № РД – 04 – 800 от 16.12.2020 г. на Кмета на общината е одобрен проект за изменение на подробен устройствен план – план за регулация (ИПУП–ПР) за урегулиран поземлен имот (УПИ) XIII – 1381 в квартал 62 по плана на град Дулово, с цел поставяне на вътрешните регулационни линии в съответствие с имотните граници на поземлен имот (ПИ) с идентификатор 24030.501.1381 по кадастралната карта и кадастралните регистри (КК и КР) на град Дулово, с възложител Т.Дж.Б.

Новообразуваният урегулиран поземлен имот (УПИ) получава следните технически показатели :

- урегулиран поземлен имот (УПИ) XIII – 1381 в квартал 62 с площ 559 кв.м.



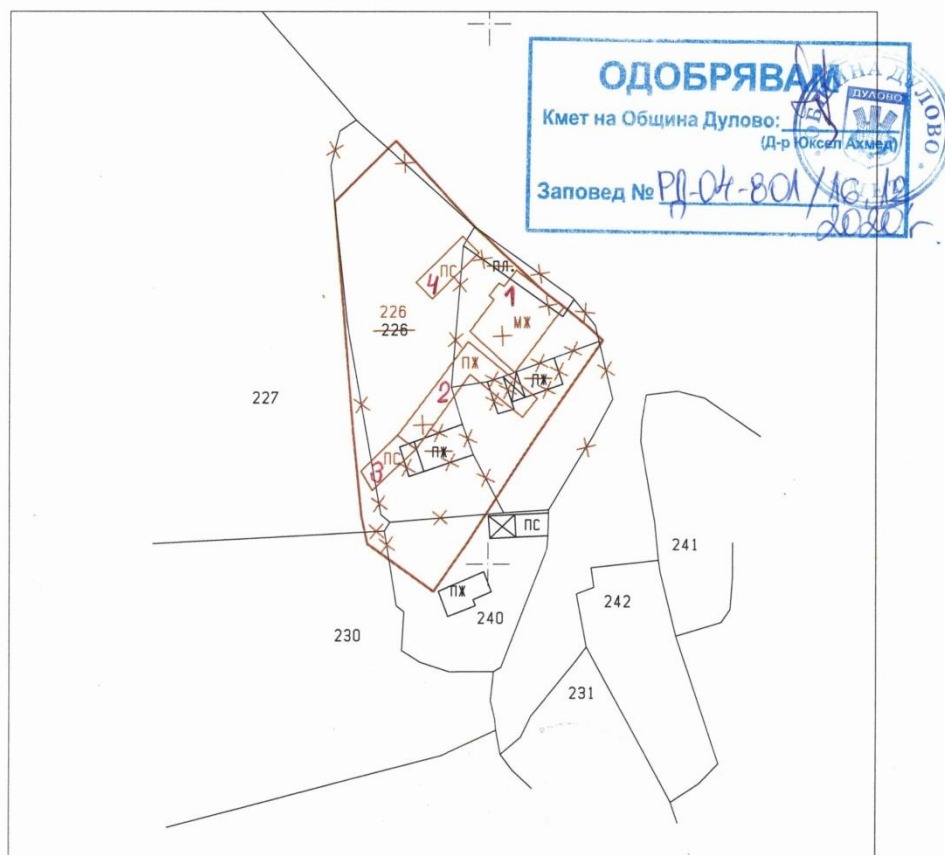
Възложител.....



2. Община Дулово, сектор „УТЗЕИ” (стая № 18), на основание чл.129, ал.5 от Закона за устройство на територията (ЗУТ) обявява, че със Заповед № РД – 04 – 801 от 16.12.2020 год. на Кмета на общината е одобрен проект за изменение на кадастрален план и изменение на подробен устройствен план – план за регулация (ИПУП – ПР) за урегулиран поземлен имот (УПИ) I – 226 в квартал 1 по плана на село Овен, с цел актуализиране на кадастралната основа в съответствие с реалното владение на имота и образуване на нов урегулиран поземлен имот (УПИ), с възложители М.О.И, Р.О.И. и О.О.И.(н-ци на З.Р.Ш).

Въз основа на измерванията са определени имотните граници на имота, който става с площ 2 348 кв.м.

ПРОЕКТ ЗА ИЗМЕНЕНИЕ
на кадастралния план за ПИ с пл. № 226
по плана на с. Овен, общ. Дулово
М 1:1000

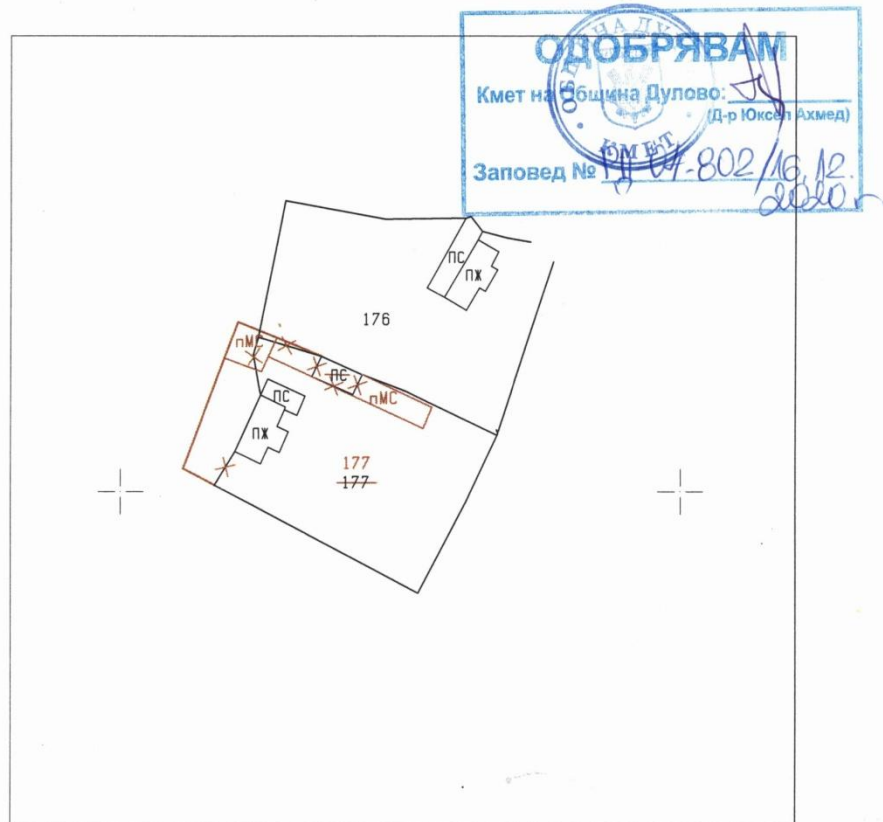


	КАМАРА НА ИНЖЕНЕРИТЕ В ИНВЕСТИЦИОННОТО ПРОЕКТИРАНЕ
	ПЪЛНА ПРОЕКТАНТСКА ПРАВОСОБОБНОСТ
Секция:	Регистрационен № 07504
ГПГ	име: РАДИКА СТОЙЧЕНА ГЕОРГИЕВА
Част от проекта: по удостоверение за ППГ	Подпис: 
	ВАЖИ С ВАЛИДНО УДОСТОВЕРЕНИЕ ЗА ГПГ ЗА ТЕКУЩАТА ГОДИНА

3. Община Дулово, сектор „УТЗЕИ” (стая № 18), на основание чл.129, ал.5 от Закона за устройство на територията (ЗУТ) обявява, че със Заповед № РД – 04 – 802 от 16.12.2020 г. на Кмета на общината е одобрен проект за изменение на кадастрален план и изменение на подробен устройствен план – план за регулация (ИПУП – ПР) за урегулиран поземлен имот (УПИ) XV – 177 в квартал 10 по плана на село Долец, с цел актуализиране на кадастралната основа в съответствие с реалното владение на имота и поставяне на дворищните регулационни граници в съответствие с имотните, с възложител Г.И.Ш.

Въз основа на измерванията са определени имотните граници на имота, който става с площ 1 461 кв.м.


ПРОЕКТ ЗА ИЗМЕНЕНИЕ
на кадастралния план за ПИ с пл. № 177
по плана на с. Долец, общ. Дулово
М 1:1000



С проекта за изменение на плана за регулация вътрешните регулационни граници се поставят в съответствие с вътрешните имотни граници на новообразувания поземлен имот (ПИ).

Новообразуваният урегулиран поземлен имот става :

- урегулиран поземлен имот XV – 177 в квартал 10 с площ 1 457 кв.м



На основание чл.215 от ЗУТ индивидуалните административни актове могат да се обжалват пред Административен съд град Силистра.

Жалбите и протестите се подават чрез Община Дулово в 14 – дневен срок от съобщаването им.

ОБЩИНСКА АДМИНИСТРАЦИЯ