



ОБЩИНА ДУЛОВО, ОБЛАСТ СИЛИСТРА

7650 гр. Дулово, ул. „Васил Левски” 18, тел. 0864/23000, факс 23020

e-mail: dulovokmet@abv.bg, <http://dulovo.bg>

Изх.№ 4258 / 31.05.2019 год.

Публикувано на информационното табло на 31.05.2019 год.

Свалено от информационното табло на 2019 год.

Обявления за одобрени проекти за изменения на подробни устройствени планове на територията на община Дулово

1. Община Дулово, сектор „ УТЗЕИ ” (стая № 18), на основание чл.129, ал.5 от Закона за устройство на територията (ЗУТ) обявява, че със Заповед № РД – 04 – 342 от 31.05.2019 год. на Кмета на общината е одобрен проект за изменение на кадастрален план и изменение на подробен устройствен план – план за регулация (ИПУП – ПР) за урегулиран поземлен имот (УПИ) П – 179 в квартал 12 по плана на село Вокил, с възложител наследниците на Б.Х.Р.

Въз основа на измерванията са определени вътрешните имотни граници. Полученият общ поземлен имот (ПИ) се разделя на три самостоятелни нови поземлени имота (ПИ). Новите поземлени имоти (ПИ) стават :

- поземлен имот (ПИ) № 370 с площ 1 049 кв.м. ;
- поземлен имот (ПИ) № 371 с площ 962 кв.м. ;
- поземлен имот (ПИ) № 372 с площ 947 кв.м.



С проекта за изменение на плана за регулация вътрешните дворишно – регулационни граници се поставят в съответствие с вътрешните имотни граници на новообразуваните поземлени имоти (ПИ).

Новообразуваните урегулирани поземлени имоти (УПИ) стават :

- урегулиран поземлен имот (УПИ) XVI – 370 в квартал 12 с площ 1 049 кв.м.;
- урегулиран поземлен имот (УПИ) XVII – 371 в квартал 12 с площ 962 кв.м.;
- урегулиран поземлен имот (УПИ) XVIII – 372 в квартал 12 с площ 947 кв.м.

ПРОЕКТ ЗА ИЗМЕНЕНИЕ НА ПУП-ПР
за УПИ II-179 в кв.12 по плана на с.Вокил,
общ.Дулово, обл.Силистра

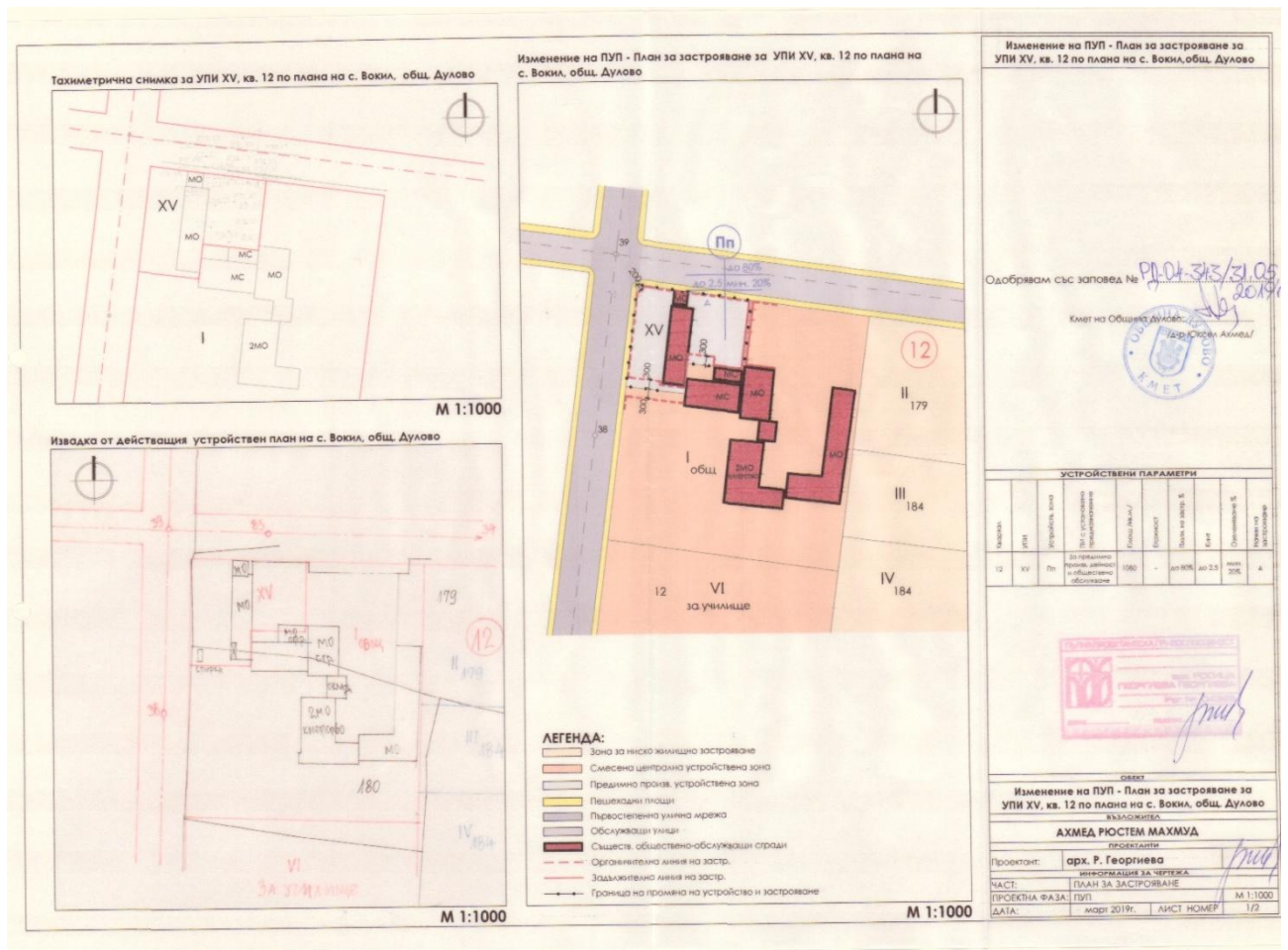
М 1:1000



Изработено в: МАРТИ	МАРТИ
Секция: ГПГ	Пълна проектантска правоспособност
Проектант: ГПГ	Регистрационен № 03219
Части от проекта: по удостоверение за ППР	инж. ИРИНА АНАТОЛЪЕВНА ДИМИТРОВА
	Подпис: <i>[Signature]</i>
	ВАЖИ С ВАЛИДИТЕЛНОСТ ПОСЛЕДНОЕ ЗАПОВЕДНОЕ ЗА ПОСТ. ТЕКУЩАТА ГОДИНА

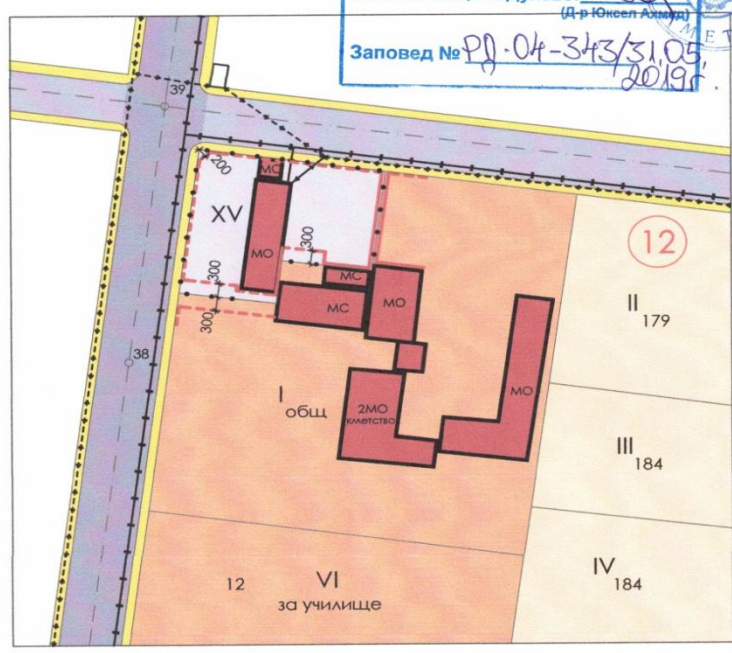
2.Община Дулово, сектор „ УТЗЕИ ” (стая № 18), на основание чл.129, ал.5 от Закона за устройство на територията (ЗУТ) обявява, че със Заповед № РД – 04 – 343 от 31.05.2019 год. на Кмета на общината е одобрен проект за изменение на подробен устройствен план – план за застрояване и сборна схема на инженерната инфраструктура (ИПУП–ПЗ) за урегулиран поземлен имот (УПИ) XV, квартал 12 в село Вокил, който да бъде устройствена основа за изграждане на сгради за производствена дейност и обществено обслужване, с възложител А.Р.М.

Съгласно приложеният проект устройствената зона за урегулируният поземлен имот се предвижда да бъде „Предимно производствена” (Пп) с предназначение предимно производствена дейност и обществено обслужване със следните градоустройствени параметри и технически показатели :



Изменение на ПУП - План за застрояване за УПИ XV, кв. 12 по плана на с. Вокил, общ. Дулово

ОДОБРЯВАМ
 Кмет на Община Дулово:
 (Д-р Юсел Ахмед)
 Заповед № РД-04-343/31.05.2019г.



Сборна схема на инженерната инфраструктура
 М 1:1000

- ЛЕГЕНДА:**
- Зона за ниско жилищно застрояване
 - Смесена централна устройствена зона
 - Предимно произв. устройствена зона
 - Пешеходни площи
 - Първостепенна улична мрежа
 - Обслужващи улици
 - Съществ. обществено-обслужващи сгради
 - Органичителна линия на застр.
 - Задължителна линия на застр.
 - Граница на промяна на устройство и застрояване
 - Съществуващ водопровод
 - Съществуваща въздушна мрежа НН 1kV
 - Съществуваща подземна линия НН 1kV

ПЪЛНА ПРОЕКТАНТСКА ПРАВНО СЪСЪЩЕЛ
 арх. РОСИЦА
 ГЕОРГИЕВА ГЕОРГИЕВА
 Рег. № 04333
 дата подпис: *[Signature]*

ОБЕКТ	
Изменение на ПУП - План за застрояване за УПИ XV, кв. 12 по плана на с. Вокил, общ. Дулово	
ВЪЗЛОЖИТЕЛ	
АХМЕД РЮСТЕМ МАХМУД	
ПРОЕКТАНТИ	
Проектант:	арх. Р. Георгиева
ИНФОРМАЦИЯ ЗА ЧЕРТЕЖА	
ЧАСТ:	СБОРНА СХЕМА НА ТЕХН. ИНФРАСТРУКТУРА
ПРОЕКТНА ФАЗА:	ПУП М 1:1000
ДАТА:	март 2019г. ЛИСТ НОМЕР 2/2

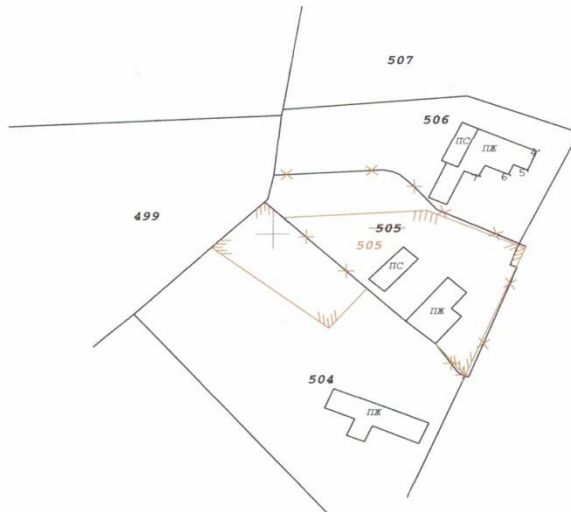
3. Община Дулово, сектор „ УТЗЕИ ” (стая № 18), на основание чл.129, ал.5 от Закона за устройство на територията (ЗУТ) обявява, че със Заповед № РД – 04 – 344 от 31.05.2019 год. на Кмета на общината е одобрен проект за изменение на кадастрален план и изменение на подробен устройствен план – план за регулация (ИПУП – ПР) за урегулиран поземлен имот (УПИ) X – 505 в квартал 35 по плана на село Правда, с възложител С.И.И.

Съгласно проекта за изменение на кадастралния план се придават 300 кв.м. от поземлен имот (ПИ) № 504 към поземлен имот (ПИ) № 505 и изместване на кадастралната граница между поземлен имот (ПИ) № 505 и поземлен имот (ПИ) № 506 по дворищно – регулационната линия, съгласно Съдебно решение № 63 / 08.06.2018 год. на СОС. Новият поземлен имот запазва стария си номер и става :

- поземлен имот (ПИ) № 505 с площ 970 кв.м.

ПРОЕКТ ЗА ИЗМЕНЕНИЕ НА КАДАСТРАЛЕН ПЛАН
за ПИ 505, кв.35 по РП на с.Правда,
общ.Дулово, обл.Силистра.

М 1:1000

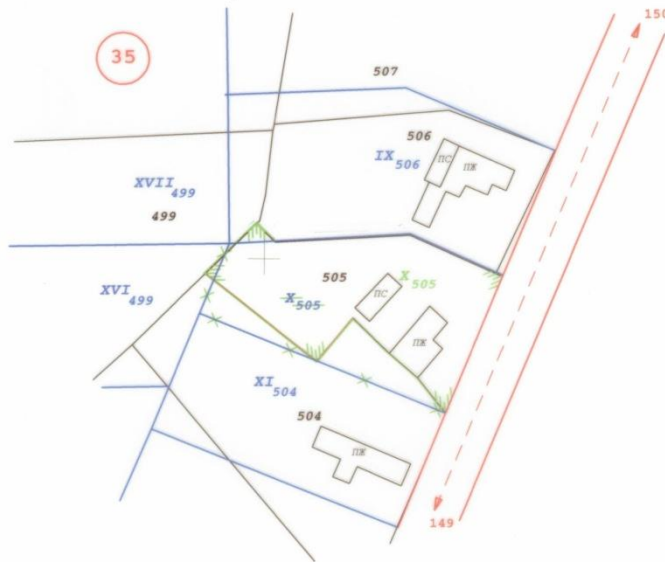


КАМАРА НА ИНЖЕНЕРИТЕ В ИНВЕСТИЦИОННОТО ПРОЕКТИРАНЕ	
ПЪЛНА ПРОЕКТАНТСКА ПРАВОСПОСОБНОСТ	
Регистрационен № 03219	
Секция: Изработил: "Геотренд" ООД - гр. Силистра	
ИЗРАБОТИЛ: АНАТОЛБЕВНА ДИМИТРОВА	
Части на проекта: по ПП за ПП	Проектант: Подпис: _____ ВАНКА ИЛИДИНОВА

С проекта за изменение на плана за регулация се поставят вътрешни регулационни граници на урегулиран поземлен имот (УПИ) X – 505 в квартал 35 по плана на село Правда в съответствие с новите имотни граници на поземлен имот (ПИ) № 505. Новият урегулиран поземлен имот (УПИ) запазва стария си номер и става :

- урегулиран поземлен имот (УПИ) X – 505 в квартал 35 с площ 970 кв.м.;

ПРОЕКТ ЗА ИЗМЕНЕНИЕ НА ПУП-ПР
за УПИ X-505, кв.35 по РП на с.Правда,
общ.Дулово, обл.Силистра.
М 1:1000



15:	КАМАРА НА ИНЖЕНЕРИТЕ В ИНВЕСТИЦИОННОТО ПРОЕКТИРАНЕ
16:	ПЪЛНА ПРОЕКТАНТСКА ПРАВОСПОСОБНОСТ
	Регистрационен № 03219
Секция:	инж. ИРИНА АНАТОЛЪВНА ДИМИТРОВА
Изработил:	"Геотранс" СООД
Част от проекта по одобрение за ПУП:	Проектант: Подпис: _____
	ВАЖИ СЪЩО И ЗА ПЕРИОДА НА ПЪЛНАТА ГОДИНА

На основание чл.215 от ЗУТ индивидуалните административни актове могат да се обжалват пред Административен съд град Силистра.

Жалбите и протестите се подават чрез Община Дулово в 14 – дневен срок от съобщаването им.

ОБЩИНСКА АДМИНИСТРАЦИЯ