



ОБЩИНА ДУЛОВО, ОБЛАСТ СИЛИСТРА

7650 гр. Дулово, ул. „Васил Левски” 18, тел. 0864/23000, факс 23020

e-mail: dulovokmet@abv.bg, <http://dulovo.bg>

Изх.№ 6191 / 08.08.2019 год.

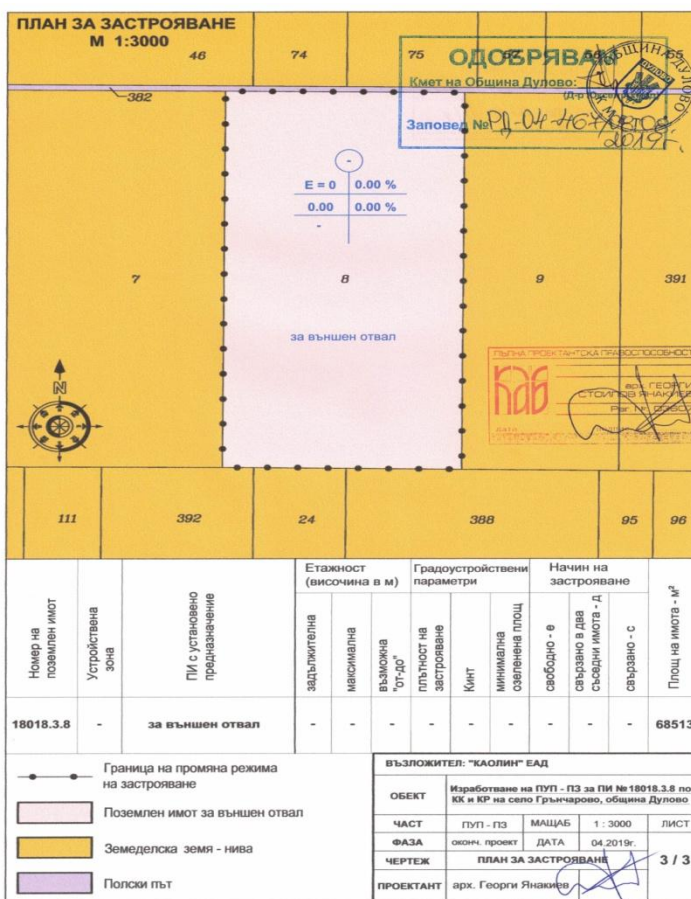
Публикувано на информационното табло на 08.08.2019 год.

Свалено от информационното табло на 2019 год.

Обявления за одобрени проекти за подробни устройствени планове на територията на община Дулово

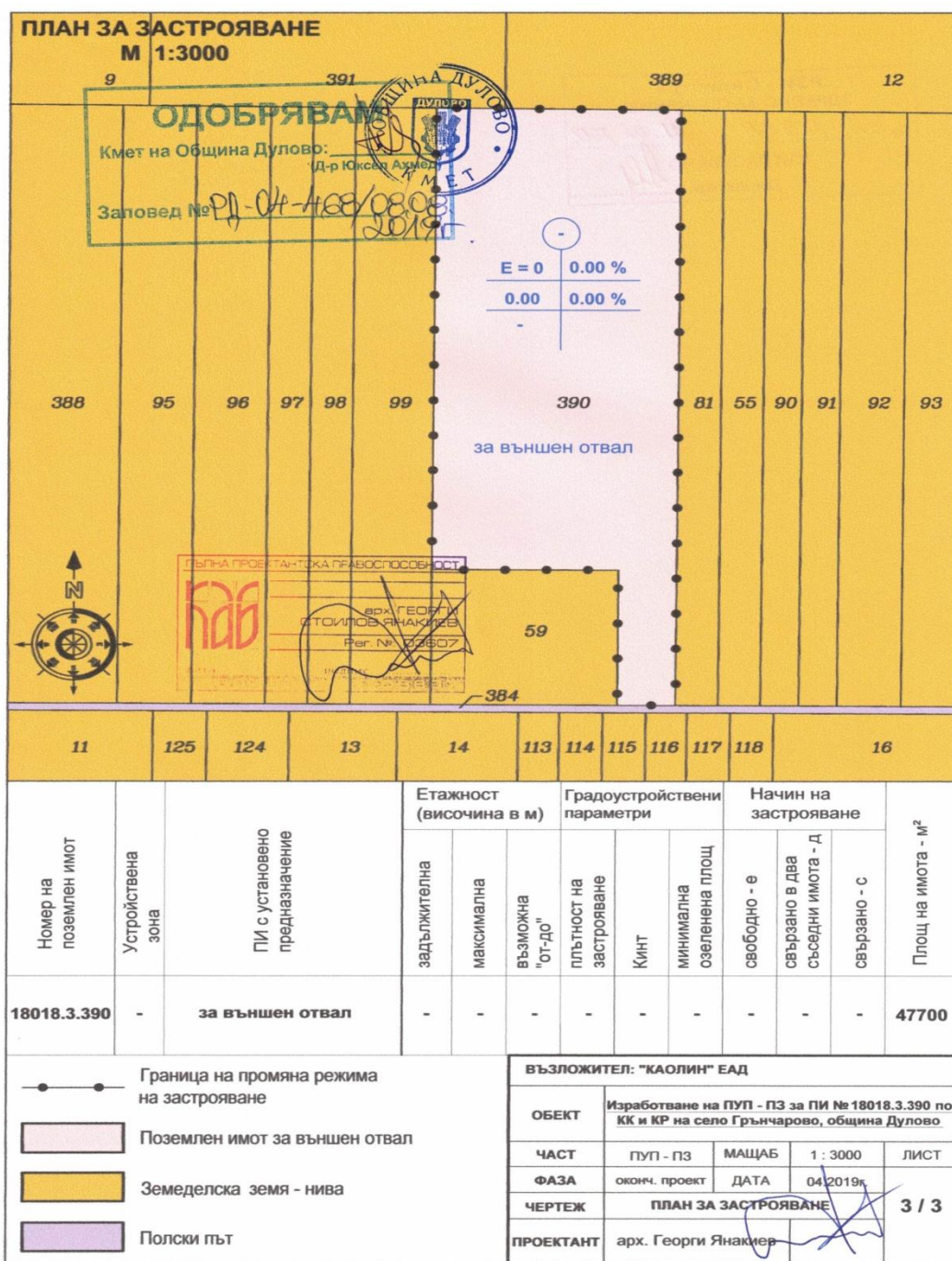
1. Община Дулово, сектор „ УТЗЕИ ” (стая № 18), на основание чл.129, ал.5 от Закона за устройство на територията (ЗУТ) обявява, че със Заповед № РД – 04 – 467 от 08.08.2019 год. на Кмета на общината е одобрен проект за подробен устройствен план – план за застрояване (ПУП-ПЗ) за поземлен имот (ПИ) с идентификатор 18018.3.8 по кадастралната карта и кадастралните регистри (КК и КР) на село Грънчарово, местността „Балабана”(не се провежда процедура за утвърждаване на площадка за промяна на предназначението на земеделски земи за неземеделски нужди, съгласно чл.17а, ал.3 от ЗОЗЗ в изпълнение на концесионен договор за срок от 35 години за добив на неметални полезни изкопаеми - Договор от 02.11.2016 год. между Министерски съвет на Република България и „Каолин” ЕАД (Решение на Министерски съвет № 132/ 26.02.2016 год.), съгласуван с РЗИ – Силистра със здравно заключение изх.№ РД–259–8/ 21.05.2019 год. и Решение по ОВОС № РУ 4–4/2018 год. на РИОСВ град Русе, с възложител „К” ЕАД град Сеново.

С проекта за подробен устройствен план - план за застрояване (ПУП-ПЗ) се променя предназначението на поземлен имот (ПИ) с идентификатор 18018.3.8 по кадастралната карта и кадастралните регистри (КК и КР) на село Грънчарово, местността „Балабана” с площ от 68513 кв.м. от земеделска територия с начин на трайно ползване „нива” в урбанизирана територия с конкретно предназначение „за външен отвал”. Поради спецификата на разработката за имота не се предвижда плътност на застрояване, интензивност на застрояване и минимална необходима озеленена площ, понеже не се предвиждат строително-монтажни работи.



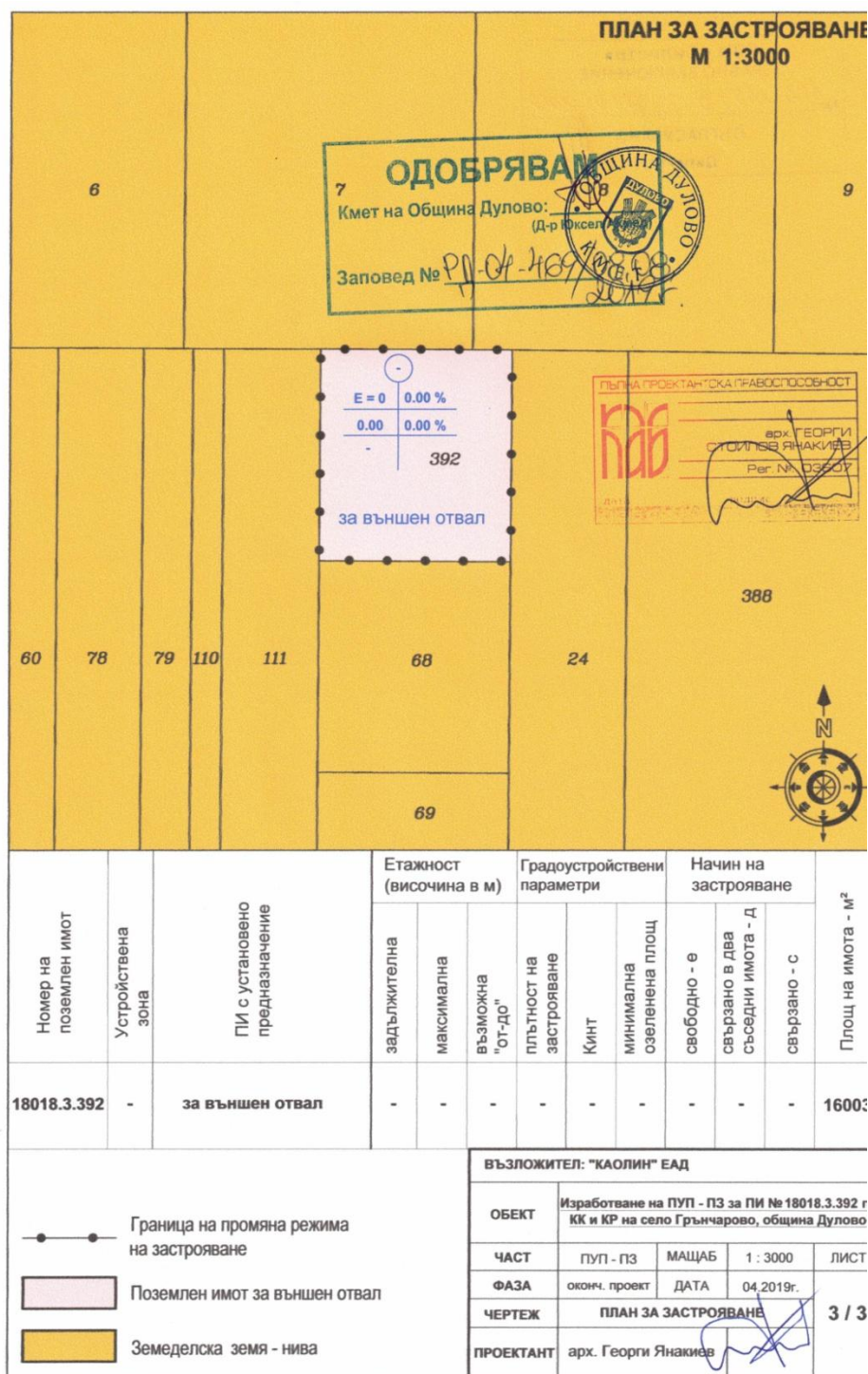
2.Община Дулово, сектор „ УТЗЕИ ” (стая № 18), на основание чл.129, ал.5 от Закона за устройство на територията (ЗУТ) обявява, че със Заповед № РД – 04 – 468 от 08.08.2019 год. на Кмета на общината е одобрен проект за подробен устройствен план – план за застрояване (ПУП-ПЗ) за поземлен имот (ПИ) с идентификатор 18018.3.390 по кадастралната карта и кадастралните регистри (КК и КР) на село Грънчарово, местността „Балабана”(не се провежда процедура за утвърждаване на площадка за промяна на предназначението на земеделски земи за неземеделски нужди, съгласно чл.17а, ал.3 от ЗОЗЗ в изпълнение на концесионен договор за срок от 35 години за добив на неметални полезни изкопаеми - Договор от 02.11.2016 год. между Министерски съвет на Република България и „Каолин” ЕАД (Решение на Министерски съвет № 132/ 26.02.2016 год.), съгласуван с РЗИ – Силистра със здравно заключение изх.№ РД–259–11/ 21.05.2019 год. и Решение по ОВОС № РУ 4–4/2018 год. на РИОСВ град Русе, с възложител „К” ЕАД град Сеново.

С проекта за подробен устройствен план - план за застрояване (ПУП-ПЗ) се променя предназначението на поземлен имот (ПИ) с идентификатор 18018.3.390 по кадастралната карта и кадастралните регистри (КК и КР) на село Грънчарово, местността „Балабана” с площ от 47700 кв.м. от земеделска територия с начин на трайно ползване „нива” в урбанизирана територия с конкретно предназначение „за външен отвал”. Поради спецификата на разработката за имота не се предвижда плътност на застрояване, интензивност на застрояване и минимална необходима озеленена площ, понеже не се предвиждат строително-монтажни работи.



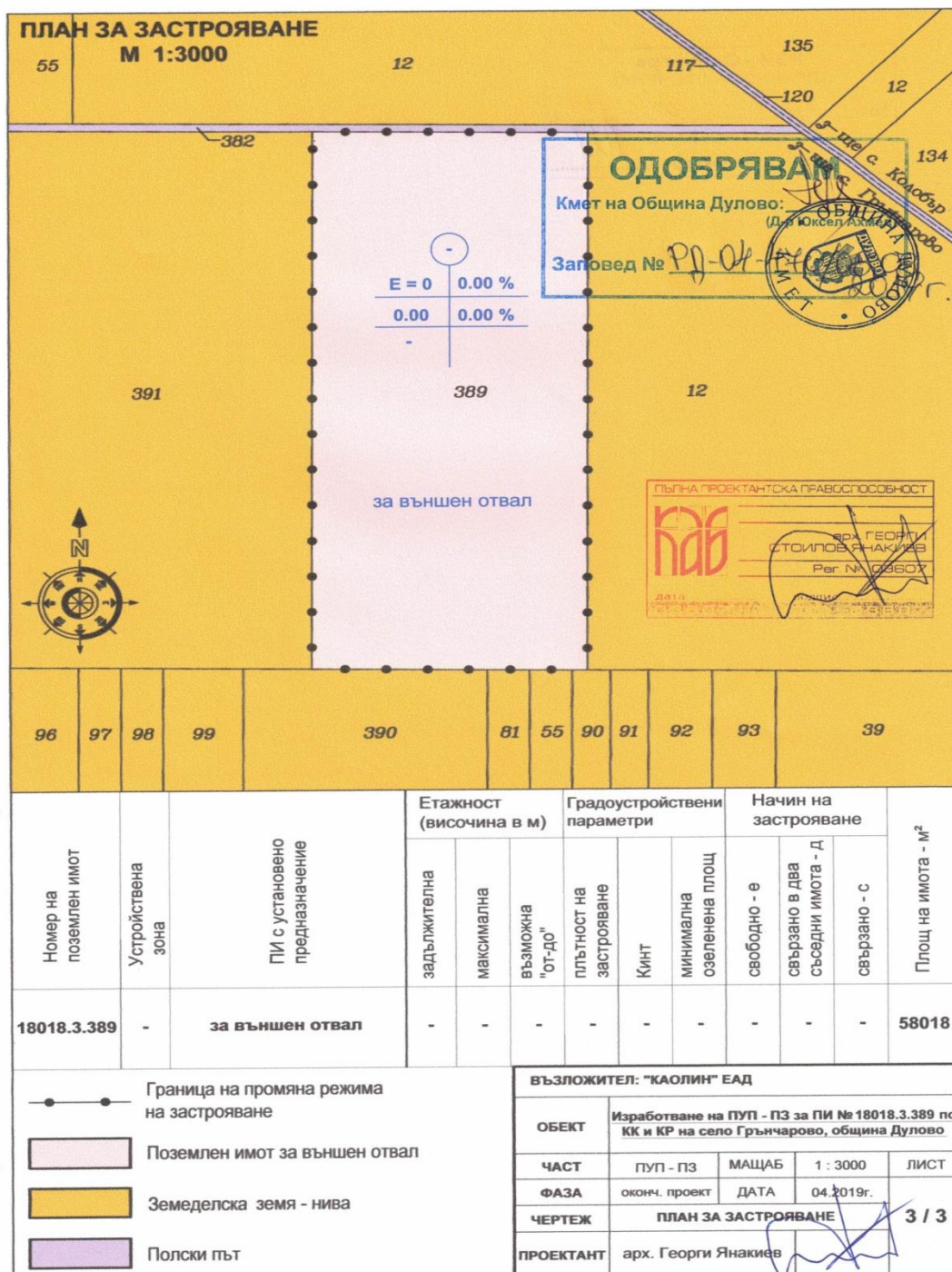
3. Община Дулово, сектор „ УТЗЕИ ” (стая № 18), на основание чл.129, ал.5 от Закона за устройство на територията (ЗУТ) обявява, че със Заповед № РД – 04 – 469 от 08.08.2019 год. на Кмета на общината е одобрен проект за подробен устройствен план – план за застрояване (ПУП-ПЗ) за поземлен имот (ПИ) с идентификатор 18018.3.392 по кадастралната карта и кадастралните регистри (КК и КР) на село Грънчарово, местността „Балабана”(не се провежда процедура за утвърждаване на площадка за промяна на предназначението на земеделски земи за неземеделски нужди, съгласно чл.17а, ал.3 от ЗОЗЗ в изпълнение на концесионен договор за срок от 35 години за добив на неметални полезни изкопаеми - Договор от 02.11.2016 год. между Министерски съвет на Република България и „Каолин” ЕАД (Решение на Министерски съвет № 132/ 26.02.2016 год.), съгласуван с РЗИ – Силистра със здравно заключение изх.№ РД–259–3/ 21.05.2019 год. и Решение по ОВОС № РУ 4–4/2018 год. на РИОСВ град Русе, с възложител „К” ЕАД град Сеново.

С проекта за подробен устройствен план - план за застрояване (ПУП-ПЗ) се променя предназначението на поземлен имот (ПИ) с идентификатор 18018.3.392 по кадастралната карта и кадастралните регистри (КК и КР) на село Грънчарово, местността „Балабана” с площ от 16003 кв.м. от земеделска територия с начин на трайно ползване „нива” в урбанизирана територия с конкретно предназначение „за външен отвал”. Поради спецификата на разработката за имота не се предвижда плътност на застрояване, интензивност на застрояване и минимална необходима озеленена площ, понеже не се предвиждат строително-монтажни работи.



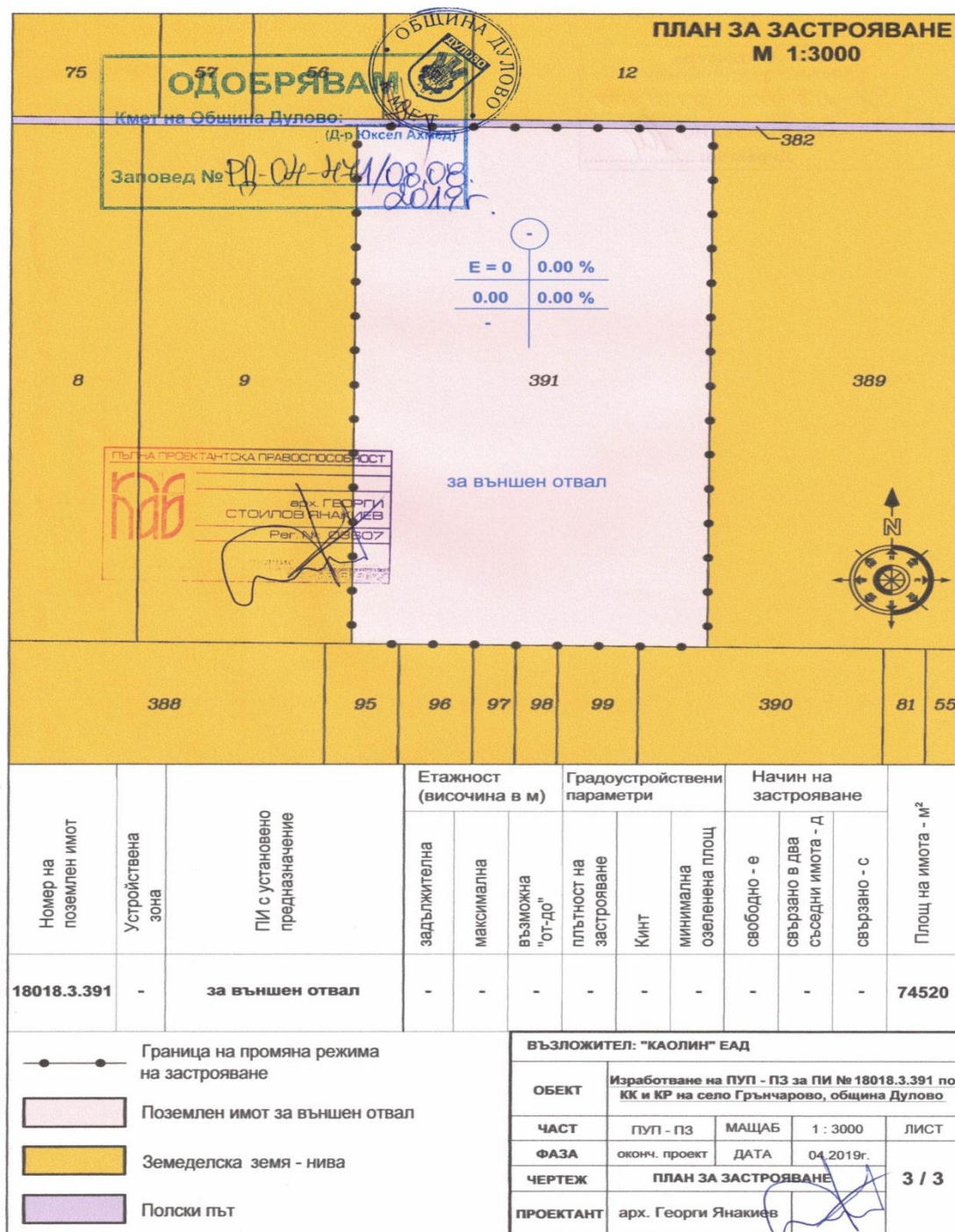
4. Община Дулово, сектор „ УТЗЕИ ” (стая № 18), на основание чл.129, ал.5 от Закона за устройство на територията (ЗУТ) обявява, че със Заповед № РД – 04 – 470 от 08.08.2019 год. на Кмета на общината е одобрен проект за подробен устройствен план - план за застрояване (ПУП-ПЗ) за поземлен имот (ПИ) с идентификатор 18018.3.389 по кадастралната карта и кадастралните регистри (КК и КР) на село Грънчарово, местността „Балабана”(не се провежда процедура за утвърждаване на площадка за промяна на предназначението на земеделски земи за неземеделски нужди, съгласно чл.17а, ал.3 от ЗОЗЗ в изпълнение на концесионен договор за срок от 35 години за добив на неметални полезни изкопаеми - Договор от 02.11.2016 год. между Министерски съвет на Република България и „Каолин” ЕАД (Решение на Министерски съвет № 132/ 26.02.2016 год.), съгласуван с РЗИ – Силистра със здравно заключение изх.№ РД–259–10/ 21.05.2019 год. и Решение по ОВОС № РУ 4–4/2018 год. на РИОСВ град Русе, с възложител „К” ЕАД град Сеново.

С проекта за подробен устройствен план - план за застрояване (ПУП-ПЗ) се променя предназначението на поземлен имот (ПИ) с идентификатор 18018.3.389 по кадастралната карта и кадастралните регистри (КК и КР) на село Грънчарово, местността „Балабана” с площ от 58018 кв.м. от земеделска територия с начин на трайно ползване „нива” в урбанизирана територия с конкретно предназначение „за външен отвал”. Поради спецификата на разработката за имота не се предвижда плътност на застрояване, интензивност на застрояване и минимална необходима озеленена площ, понеже не се предвиждат строително-монтажни работи.



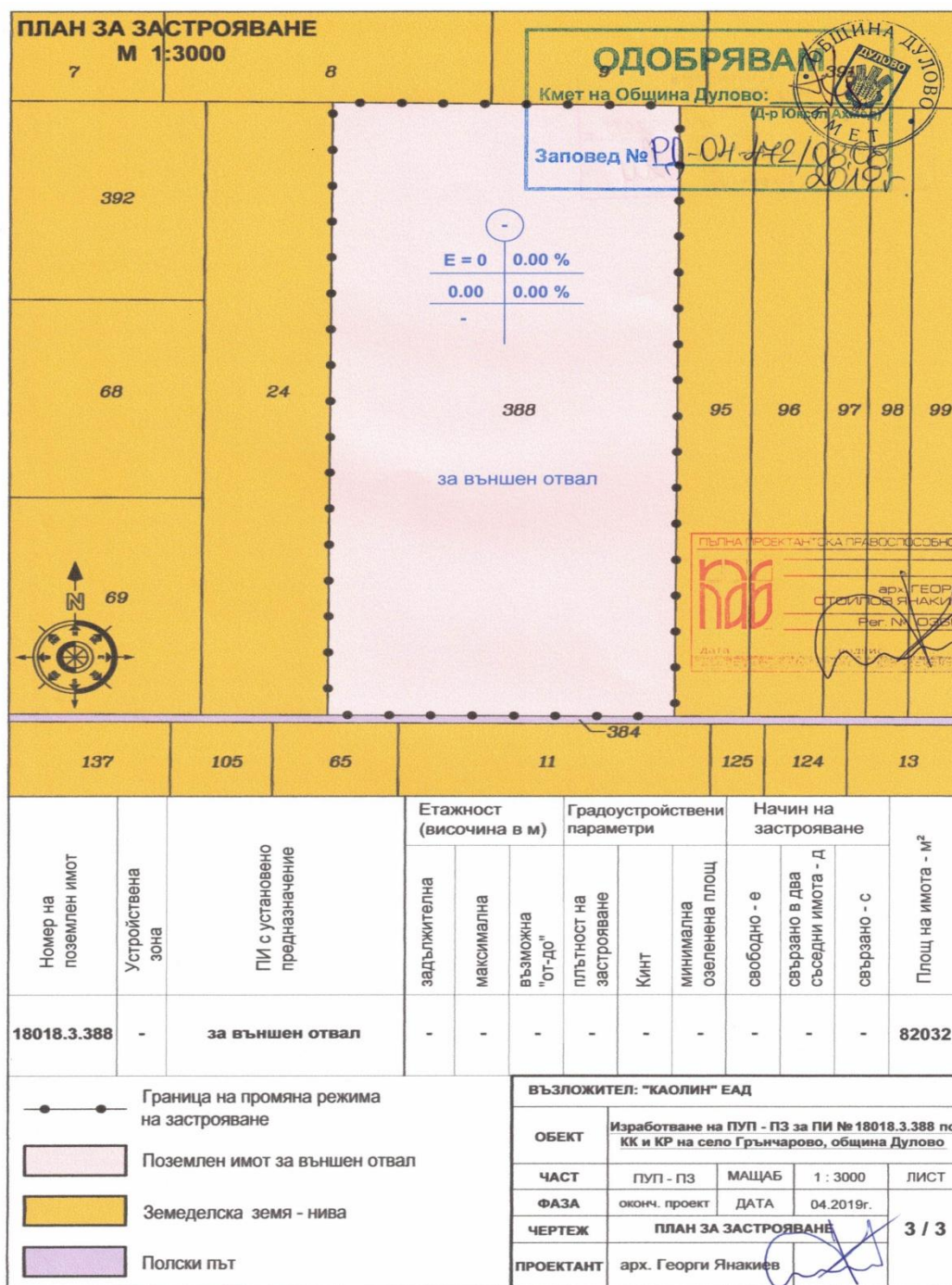
5. Община Дулово, сектор „ УТЗЕИ ” (стая № 18), на основание чл.129, ал.5 от Закона за устройство на територията (ЗУТ) обявява, че със Заповед № РД – 04 – 471 от 08.08.2019 год. на Кмета на общината е одобрен проект за подробен устройствен план - план за застрояване (ПУП-ПЗ) за поземлен имот (ПИ) с идентификатор 18018.3.391 по кадастралната карта и кадастралните регистри (КК и КР) на село Грънчарово, местността „Балабана”(не се провежда процедура за утвърждаване на площадка за промяна на предназначението на земеделски земи за неземеделски нужди, съгласно чл.17а, ал.3 от ЗОЗЗ в изпълнение на концесионен договор за срок от 35 години за добив на неметални полезни изкопаеми - Договор от 02.11.2016 год. между Министерски съвет на Република България и „Каолин” ЕАД (Решение на Министерски съвет № 132/ 26.02.2016 год.), съгласуван с РЗИ – Силистра със здравно заключение изх.№ РД–259–12/ 21.05.2019 год. и Решение по ОВОС № РУ 4–4/2018 год. на РИОСВ град Русе, с възложител „К” ЕАД град Сеново.

С проекта за подробен устройствен план - план за застрояване (ПУП-ПЗ) се променя предназначението на поземлен имот (ПИ) с идентификатор 18018.3.391 по кадастралната карта и кадастралните регистри (КК и КР) на село Грънчарово, местността „Балабана” с площ от 74520 кв.м. от земеделска територия с начин на трайно ползване „нива” в урбанизирана територия с конкретно предназначение „за външен отвал”. Поради спецификата на разработката за имота не се предвижда плътност на застрояване, интензивност на застрояване и минимална необходима озеленена площ, понеже не се предвиждат строително-монтажни работи.



6. Община Дулово, сектор „ УТЗЕИ ” (стая № 18), на основание чл.129, ал.5 от Закона за устройство на територията (ЗУТ) обявява, че със Заповед № РД – 04 – 472 от 08.08.2019 год. на Кмета на общината е одобрен проект за подробен устройствен план – план за застрояване (ПУП-ПЗ) за поземлен имот (ПИ) с идентификатор 18018.3.388 по кадастралната карта и кадастралните регистри (КК и КР) на село Грънчарово, местността „Балабана”(не се провежда процедура за утвърждаване на площадка за промяна на предназначението на земеделски земи за неземеделски нужди, съгласно чл.17а, ал.3 от ЗОЗЗ в изпълнение на концесионен договор за срок от 35 години за добив на неметални полезни изкопаеми - Договор от 02.11.2016 год. между Министерски съвет на Република България и „Каолин” ЕАД (Решение на Министерски съвет № 132/ 26.02.2016 год.), съгласуван с РЗИ – Силистра със здравно заключение изх.№ РД–259–9/ 21.05.2019 год. и Решение по ОВОС № РУ 4–4/2018 год. на РИОСВ град Русе, с възложител „К” ЕАД град Сеново.

С проекта за подробен устройствен план - план за застрояване (ПУП-ПЗ) се променя предназначението на поземлен имот (ПИ) с идентификатор 18018.3.388 по кадастралната карта и кадастралните регистри (КК и КР) на село Грънчарово, местността „Балабана” с площ от 82032 кв.м. от земеделска територия с начин на трайно ползване „нива” в урбанизирана територия с конкретно предназначение „за външен отвал”. Поради спецификата на разработката за имота не се предвижда плътност на застрояване, интензивност на застрояване и минимална необходима озеленена площ, понеже не се предвиждат строително-монтажни работи.



На основание чл.215 от ЗУТ индивидуалните административни актове могат да се обжалват пред Административен съд град Силистра.

Жалбите и протестите се подават чрез Община Дулово в 14 – дневен срок от съобщаването им.

ОБЩИНСКА АДМИНИСТРАЦИЯ