



ОБЩИНА ДУЛОВО, ОБЛАСТ СИЛИСТРА

7650 гр. Дулово, ул. „Васил Левски” 18, тел. 0864/23000, факс 23020

e-mail: dulovokmet@abv.bg, <http://dulovo.bg>

Изх.№ 7018 / 12.10.2018 год.

Публикувано на информационното табло на 12.10.2018 год.

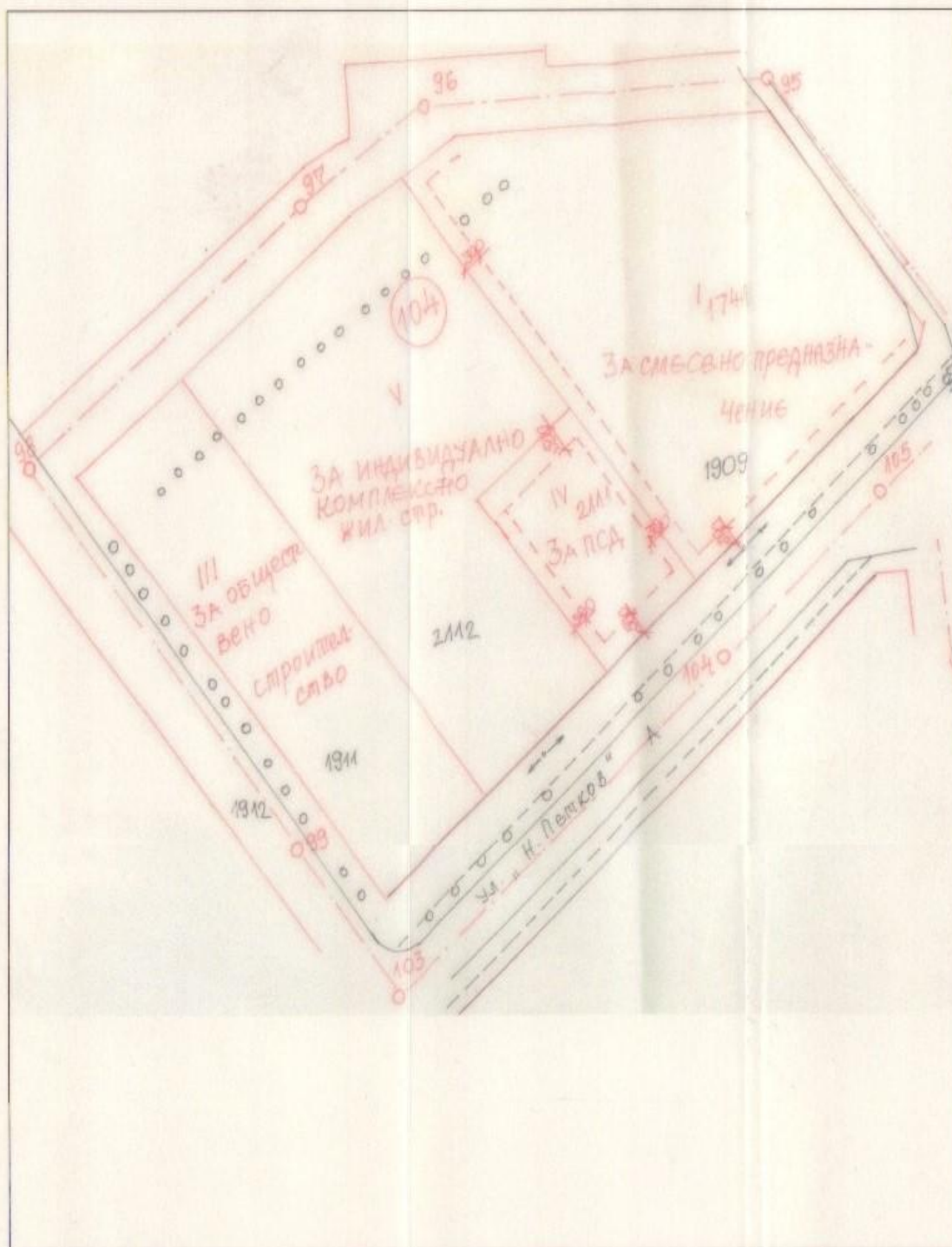
Свалено от информационното табло на 2018 год.

Обявление за одобрен проект за изменение на подробен устройствен план на територията на община Дулово

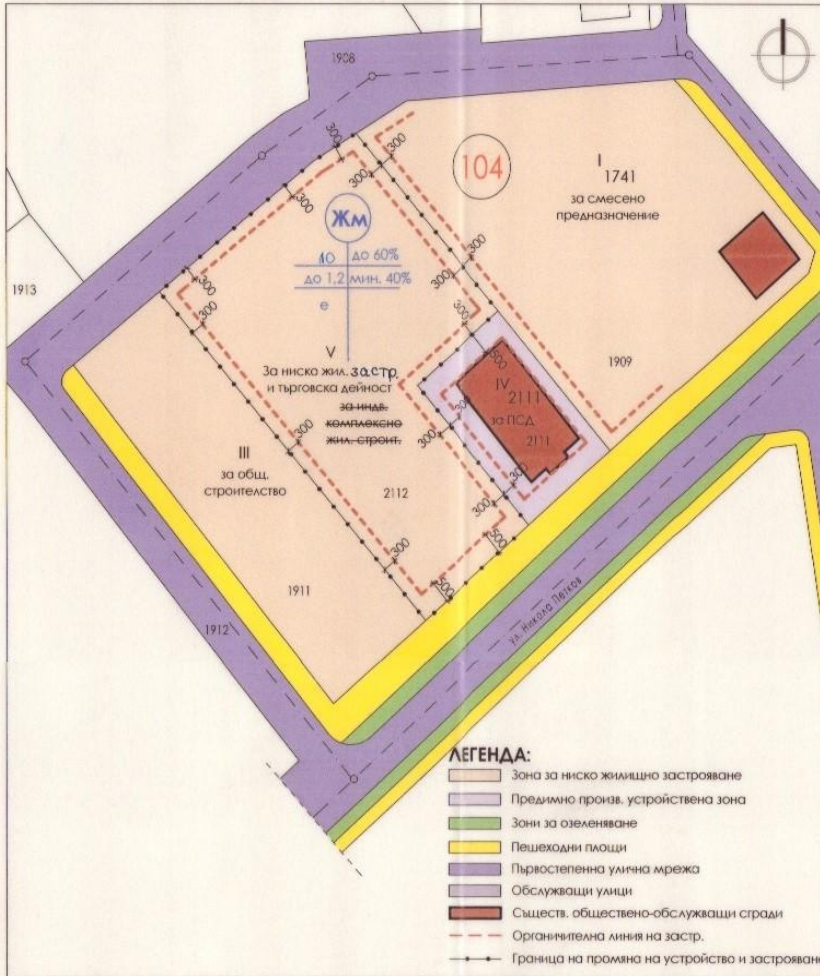
Община Дулово, сектор „ УТЗЕИ ” (стая № 18), на основание чл.129, ал.5 от Закона за устройство на територията обявява, че със Заповед № РД – 04 – 613 от 11.10.2018 год. на Кмета на общината е одобрен проект за изменение на подробен устройствен план – план за застрояване, сборна схема на инженерната инфраструктура и комуникационно – транспортен план за урегулиран поземлен имот V – 2112 „ За индивидуално комплексно жилищно строителство ”, квартал 104 по плана на град Дулово, като съставна част от комплексен проект за инвестиционна инициатива, с възложител „ Б.А.” ЕООД град Дулово, с управител В.М.В.

Съгласно приложеният проект се определя устройствена зона Жм. за ниско жилищно застрояване и предназначение на имота за ниско жилищно застрояване и търговска дейност със следните градоустройствени параметри и технически показатели

Извадка от действащия подробен устройствен план на
гр. Дулово, общ. Дулово



Изменение на ПУП - План за застрояване за УПИ V-2112 "За индивид. комплексно жил. застрояване", кв. 104, гр. Дулово, общ. Дулово



М 1:1000

Изменение на ПУП - План за застрояване
УПИ V-2112, "За индивид. комплексно жил.
застрояване", кв. 104, гр. Дулово, общ. Дулово

Одобрявам със заповед № 13/11.10.2018г.

Кмет на Община Дулово: *[Signature]*
Д-р Юксел Ахмед

УСТРОЙСТВЕНИ ПАРАМЕТРИ

Номер на картата	УПИ	Устройств. зона	ПМ с устройствено предназначение	Площ (кв.м.)	Височина	Площ на застр. %	Кмет	Съвместимост %	Повишена застрояване
104	V 2112	ЖМ	За ниско жил. застр. и търговска дейност	4281	до 10	до 60%	до 1,2	мин. 40%	е

ОБЕКТ

Изменение на ПУП - План за застрояване за
УПИ V-2112 за индивид. комплексно жил.
застрояване, кв. 104, гр. Дулово, общ. Дулово

ВЪЗЛОЖИТЕЛ
"БОЯНА АГРО" ЕООД

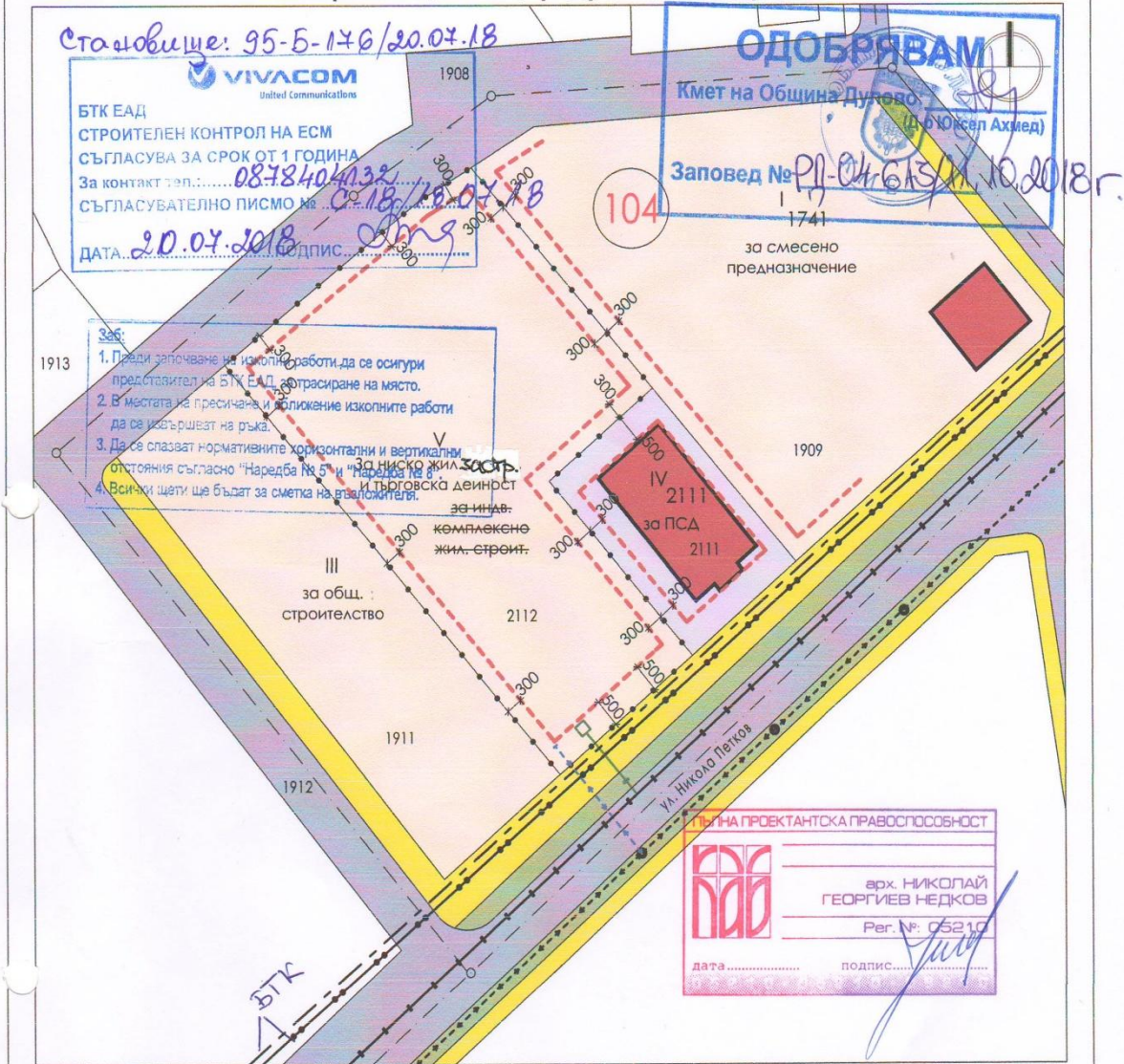
ПРОЕКТАНИ

Проектант: **арх. Н. Недков**

ИНФОРМАЦИЯ ЗА ЧЕРТЕЖА

ЧАСТ:	ПЛАН ЗА ЗАСТРОЯВАНЕ
ПРОЕКТНА ФАЗА:	ПУП
ДАТА:	юли 2018г.
ЛИСТ НОМЕР	1/2

Изменение на ПУП - План за застрояване за УПИ V-2112 "За индивид. комплексно жил. застрояване, кв. 104, гр. Дулово, общ. Дулово



ЛЕГЕНДА:

- Зона за ниско жилищно застрояване
- Предимно произв. устройствена зона
- Зони за озеленяване
- Пешеходни площи
- Първостепенна улична мрежа
- Обслужващи улици
- Съществ. обществено-обслужващи сгради
- Органичителна линия на застр.
- Граница на промяна на устройство и застрояване
- Съществуващ водопровод
- Новопроектирано водопроводно отклонение
- Съществуваща въздушна линия НН 1кV
- Нова въздушна линия НН 1кV
- Същ. съобщителна тръбна мрежа **БТК**
- Същ. подземен съобщителен кабел **БТК**

Сборна схема на инженерната инфраструктура
М 1:1000

ОБЕКТ			
Изменение на ПУП - План за застрояване за УПИ V-2112 за индивид. комплексно жил. застрояване, кв. 104, гр. Дулово, общ. Дулово			
ВЪЗЛОЖИТЕЛ			
"БОЯНА АГРО" ЕООД			
ПРОЕКТАНТИ			
Проектант:	арх. Н. Недков		
ИНФОРМАЦИЯ ЗА ЧЕРТЕЖА			
ЧАСТ:	СБОРНА СХЕМА НА ИНЖ. ИНФРАСТРУКТУРА		
ПРОЕКТНА ФАЗА:	ПУП	М 1:1000	
ДАТА:	юли 2018г.	ЛИСТ НОМЕР	2/2

На основание чл.215 от ЗУТ индивидуалният административен акт може да се обжалва пред Административен съд град Силистра.
 Жалбите и протестите се подават чрез Община Дулово в 14 – дневен срок от съобщаването им.