

ПРОТОКОЛ
за разпределение на пасища, мери и ливади от държавния и общинския
поземлен фонд, находящи се в землището на с. Грънчарово, община Дулово

Днес, 16.04.2026 г., в гр. Грънчарово, на основание разпоредбите на чл. 37и, ал. 8, т. 4 и 5 от Закона за собствеността и ползването на земеделските земи (ЗСПЗЗ) и чл. 104г, ал. 7 и 8, чл. 104д, ал. 1 от Правилника за прилагане на ЗСПЗЗ, комисия, определена със заповеди №РД 07-5/13.03.2026г. и изменена № РД 07-5-1/18.03.2026 година на директора на Областна дирекция „Земеделие“ - Силистра, в състав:

За землище с. Грънчарово

Председател: Нехат Неджмидин Нури – юрисконсулт в Общинска администрация гр. Дулово

Членове:

1. Инж. Нериман Мюстеджеб Халим – гл. експерт „Земеделие и гори“- представител на общинска администрация;
2. Сехер Ерол Али – кмет на с. Грънчарово
3. Сонер Бедри Ахмет – началник на ОСЗ Дулово;
4. Петя Иванова Николова – гл. експерт в ГД АР при ОД „Земеделие“ - Силистра;
5. Д-р Станислава Йорданова – главен инспектор в отдел „Здравеопазване на животните“

Резервни членове:

1. Георги Тодоров Димитров – инспектор ГД АР при ОД „Земеделие“ – Силистра;
2. Йорданка Николова Иванова – старши специалист АОН.

извърши разпределение на свободните пасища, мери и ливади от общинския поземлен фонд, и решение № 395/27.01.2026г. на Общинския съвет на община Дулово.

Въз основа на своите решения, обективирани в Списък по чл. 37и, ал. 8, т. 2 от ЗСПЗЗ на лицата, допуснати до участие в разпределението на пасища, мери и ливади от държавния и общинския поземлен фонд, находящи се в землището на с. Грънчарово съставен на 27.03.2026г., и Констативен протокол по чл. 37и, ал. 8, т. 3 от ЗСПЗЗ за определяне на необходимата площ на лицата, допуснати до участие в разпределението на пасища, мери и ливади от държавния и общинския поземлен фонд, находящи се в землището на с. Грънчарово,

съставен на 16.04.2026г., на основание разпоредбата на чл. 34, ал. 8, т. 4 и 5 от ЗСПЗЗ комисията реши:

1. За землището на с. Грънчарово определя коефициент на редукция в размер на 72% (Приложимо, когато общата площ на полагащите се пасища, мери и ливади на допуснатите до участие в разпределението лица надвишава общия размер на свободните пасища, мери и ливади от държавния и общинския поземлен фонд);

2. На основание чл. 37и, ал. 8, т. 4, б. а) от ЗСПЗЗ на собственици/ползватели на животновъдни обекти, регистрирани в съответното землище, **отглеждащи биологично сертифицирани животни и имащи биологично сертифицирани площи**, разпределя:

2.1. На (три имена/фирма, правна форма), с ЕГН/ЕИК, отглеждащ биологично сертифицирани животни и имащ биологично сертифицирани площи, съгласно сертификат за биологично производство с №, валиден до....., издаден от, разпределя:

Област	Община	Населено място	Имот/част от имот № КККР/КВС	Площ на имот/част от имот (дка)	Начин на трайно ползване	Категория на земята	Собственост (ДПФ, ОПФ)
				Общо: дка			

3. На основание чл. 37и, ал. 8, т. 4, б. б) от ЗСПЗЗ на собственици/ползватели на животновъдни обекти, регистрирани в съответното землище, **ползвали съответните имоти по договори с изтекъл срок**, разпределя:

3.1. На **Басри Хабиб Мустафа** (три имена/фирма, правна форма), с ЕГН/ЕИК **7206215583**, разпределя:

Област	Община	Населено място	Имот/част от имот № КККР/КВС	Площ на имот/част от имот (дка)	Начин на трайно ползване	Категория на земята	Собственост (ДПФ, ОПФ)	№ и дата на изтекъл договор
Силистра	Дулово	С. Грънчарово	Част 18018.805.132	300.000	пасище	6	ОПФ	№ПО-07-4072/07.05.2021г.
				Общо: 300.000 дка				

4. На основание чл. 37и, ал. 8, т. 4, б. в) от ЗСПЗЗ на собственици/ползватели на животновъдни обекти, **регистрирани в съответното землище**, разпределя:

4.1. На (три имена/фирма, правна форма), с ЕГН/ЕИК, разпределя:

Област	Община	Населено място	Имот/част от имот № КККР/КВС	Площ на имот/част от имот (дка)	Начин на трайно ползване	Категория на земята	Собственост (ДФФ, ОПФ)

5. На основание чл. 37и, ал. 8, т. 4, б. г) от ЗСПЗЗ на собственици/ползватели на животновъдни обекти, **съседни на имоти от държавния/общинския поземлен фонд, независимо от землището, в което се намират имотите**, разпределя:

5.1. На (три имена/фирма, правна форма), с ЕГН/ЕИК, разпределя:

Област	Община	Населено място	Имот/част от имот № КККР/КВС	Площ на имот/част от имот (дка)	Начин на трайно ползване	Категория на земята	Собственост (ДФФ, ОПФ)
				Общо: дка			

Неразделна част от Протокола са:

1. Списък по чл. 37и, ал. 8, т. 2 от ЗСПЗЗ на лицата, допуснати до участие в разпределението на пасища, мери и ливади от държавния и общинския поземлен фонд, находящи се в землището на с. Грънчарово;
2. Констативен протокол по чл. 37и, ал. 8, т. 3 от ЗСПЗЗ за определяне на необходимата площ на лицата, допуснати до участие в разпределението на пасища, мери и ливади, находящи се в землището на с. Грънчарово;
3. Координатен регистър при разпределяне на части от имоти.

Комисия:

Председател:.....




Подпис

Нехат Неджмидин Нури

Членове:

1.



Подпис

Инж. Нериман Мюстеджеб Халим


2.



Подпис


Сехер Ерл Али

3.



Подпис

Сонер Бедри Ахмет

4.....  Подпис

Георги Тодоров Димитров

5.....  Подпис

Д-р Станислава Йорданова