

**ПРОТОКОЛ**  
**за разпределение на пасища, мери и ливади от държавния и общинския**  
**поземлен фонд, находящи се в землището на с. Руйно, община Дулово**

Днес, 15.04.2026 г., в гр. Дулово, на основание разпоредбите на чл. 37и, ал. 8, т. 4 и 5 от Закона за собствеността и ползването на земеделските земи (ЗСПЗЗ) и чл. 104г, ал. 7 и 8, чл. 104д, ал. 1 от Правилника за прилагане на ЗСПЗЗ, комисия, определена със заповеди №РД 07-5/13.03.2026г. и изменена № РД 07-5-1/18.03.2026 година на директора на Областна дирекция „Земеделие“ - Силистра, в състав:

**За землище с. Руйно**

**Председател:** Нехат Неджмидин Нури – юрисконсулт в Общинска администрация гр. Дулово

**Членове:**

1. Инж. Нериман Мюстеджеб Халим – гл. експерт „Земеделие и гори“- представител на общинска администрация;
2. Халис Ахмед Хамди – кмет на с. Руйно;
3. Сонер Бедри Ахмет – началник на ОСЗ Дулово;
4. Петя Иванова Николова – гл. експерт в ГД АР при ОД „Земеделие“ - Силистра;
5. Д-р Станислава Йорданова – главен инспектор в отдел „Здравеопазване на животните“

**Резервни членове:**

1. Георги Тодоров Димитров – инспектор ГД АР при ОД „Земеделие“ – Силистра;
2. Джейлян Руфат Муталиб – специалист АОН.

извърши разпределение на свободните пасища, мери и ливади от общинския поземлен фонд, и решение № 395/27.01.2026г. на Общинския съвет на община Дулово.

Въз основа на своите решения, обективирани в Списък по чл. 37и, ал. 8, т. 2 от ЗСПЗЗ на лицата, допуснати до участие в разпределението на пасища, мери и ливади от държавния и общинския поземлен фонд, находящи се в землището на с. Руйно, съставен на 27.03.2026г., и Констативен протокол по чл. 37и, ал. 8, т. 3 от ЗСПЗЗ за определяне на необходимата площ на лицата, допуснати до участие в разпределението на пасища, мери и ливади от държавния и общинския поземлен фонд, находящи се в землището на с. Руйно, съставен на 15.04.2026г., на основание разпоредбата на чл. 34, ал. 8, т. 4 и 5 от ЗСПЗЗ комисията реши:

1. За землището на с. Руйно определя коефициент на редукия в размер на 82% редукия (Приложимо, когато общата площ на полагащите се пасища, мери и ливади на допуснатите до участие в разпределението лица надвишава общия размер на свободните пасища, мери и ливади от държавния и общинския поземлен фонд);

2. На основание чл. 37и, ал. 8, т. 4, б. а) от ЗСПЗЗ на собственици/ползватели на животновъдни обекти, регистрирани в съответното землище, **отглеждащи биологично сертифицирани животни и имащи биологично сертифицирани площи**, разпределя:

2.1. На ..... (три имена/фирма, правна форма), с ЕГН/ЕИК ....., отглеждащ биологично сертифицирани животни и имащ биологично сертифицирани площи, съгласно сертификат за биологично производство с № ....., валиден до ....., издаден от ....., разпределя:

Област	Община	Населено място	Имот/част от имот № КККР/КВС	Площ на имот/част от имот (дка)	Начин на трайно ползване	Категория на земята	Собственост (ДФФ, ОПФ)
				Общо: ..... дка			

3. На основание чл. 37и, ал. 8, т. 4, б. б) от ЗСПЗЗ на собственици/ползватели на животновъдни обекти, регистрирани в съответното землище, **ползвали съответните имоти по договори с изтекъл срок**, разпределя:

3.1. На Гюлтен **Хюсеин Башлъ** (три имена/фирма, правна форма), с ЕГН/ЕИК **6007045630**, разпределя:

Област	Община	Населено място	Имот/част от имот № КККР/КВС	Площ на имот/част от имот (дка)	Начин на трайно ползване	Категория на земята	Собственост (ДФФ, ОПФ)	№ и дата на изтекъл договор
Силистра	Дулово	С. Руйно	Част 63286.60.21	286.000	Пасище	9	ОПФ	№ПО-07-144/09.05.2016г.
				Общо: 286.000дка				

4. На основание чл. 37и, ал. 8, т. 4, б. в) от ЗСПЗЗ на собственици/ползватели на животновъдни обекти, **регистрирани в съответното землище**, разпределя:

4.1. На **Емрах Сали Ходжолу** (три имена/фирма, правна форма), с ЕГН/ЕИК **8909045380**, разпределя:

Област	Община	Населено място	Имот/част от имот № КККР/КВС	Площ на имот/част от имот (дка)	Начин на трайно ползване	Категория на земята	Собственост (ДФФ, ОПФ)

Силистра	Дулово	с. Руйно	Част 63286.55.2	12.000	пасище	9	ОПФ
Силистра	Дулово	с. Руйно	Част 63286.4.3	35.000	пасище	5	ОПФ
Силистра	Дулово	с. Руйно	Част 63286.20.146	29.000	пасище	5	ОПФ
Силистра	Дулово	с. Руйно	Част 63286.22.72	26.000	пасище	9	ОПФ
				<b>Общо: 102.000</b>			
				<b>дка</b>			

5. На основание чл. 37и, ал. 8, т. 4, б. г) от ЗСПЗЗ на собственици/ползватели на животновъдни обекти, **съседни на имоти от държавния/общинския поземлен фонд, независимо от землището, в което се намират имотите**, разпределя:

5.1. На **Емрах Сали Ходжолу** (три имена/фирма, правна форма), с ЕГН/ЕИК 8909045380, разпределя:

Област	Община	Населено място	Имот/част от имот № КККР/КВС	Площ на имот/част от имот (дка)	Начин на трайно ползване	Категория на земята	Собственост (ДФ, ОПФ)
Силистра	Дулово	С. Овен	Част 53148.100.402	150.000	пасище	6	ОПФ
Силистра	Дулово	С. Овен	Част 53148.25.431	30.000	пасище	6	ОПФ
Силистра	Дулово	С. Овен	Част 53148.23.549	23.000	пасище	6	ОПФ
Силистра	Дулово	С. Овен	Част 53148.23.425	18.000	пасище	6	ОПФ
				<b>Общо: 221.000</b>			
				<b>дка</b>			

Неразделна част от Протокола са:

- Списък по чл. 37и, ал. 8, т. 2 от ЗСПЗЗ на лицата, допуснати до участие в разпределението на пасища, мери и ливади от държавния и общинския поземлен фонд, находящи се в землището на с. Руйно;
- Констативен протокол по чл. 37и, ал. 8, т. 3 от ЗСПЗЗ за определяне на необходимата площ на лицата, допуснати до участие в разпределението на пасища, мери и ливади, находящи се в землището на с. Руйно;
- Координатен регистър при разпределяне на части от имоти.

Комисия:

Председател:.....

Подпис





Нехат Неджмидин Нури

Членове:

1. ....

Подпис

Инж. Нериман Мюстеджеб Халим

2.  Подпис  
Халис Ахмед Хамди
3.  Подпис  
Сонер Бедри Ахмет
4.  Подпис  
Георги Тодоров Димитров
5.  подпис  
Д-р Станислава Йорданова